

559000

560000

561000

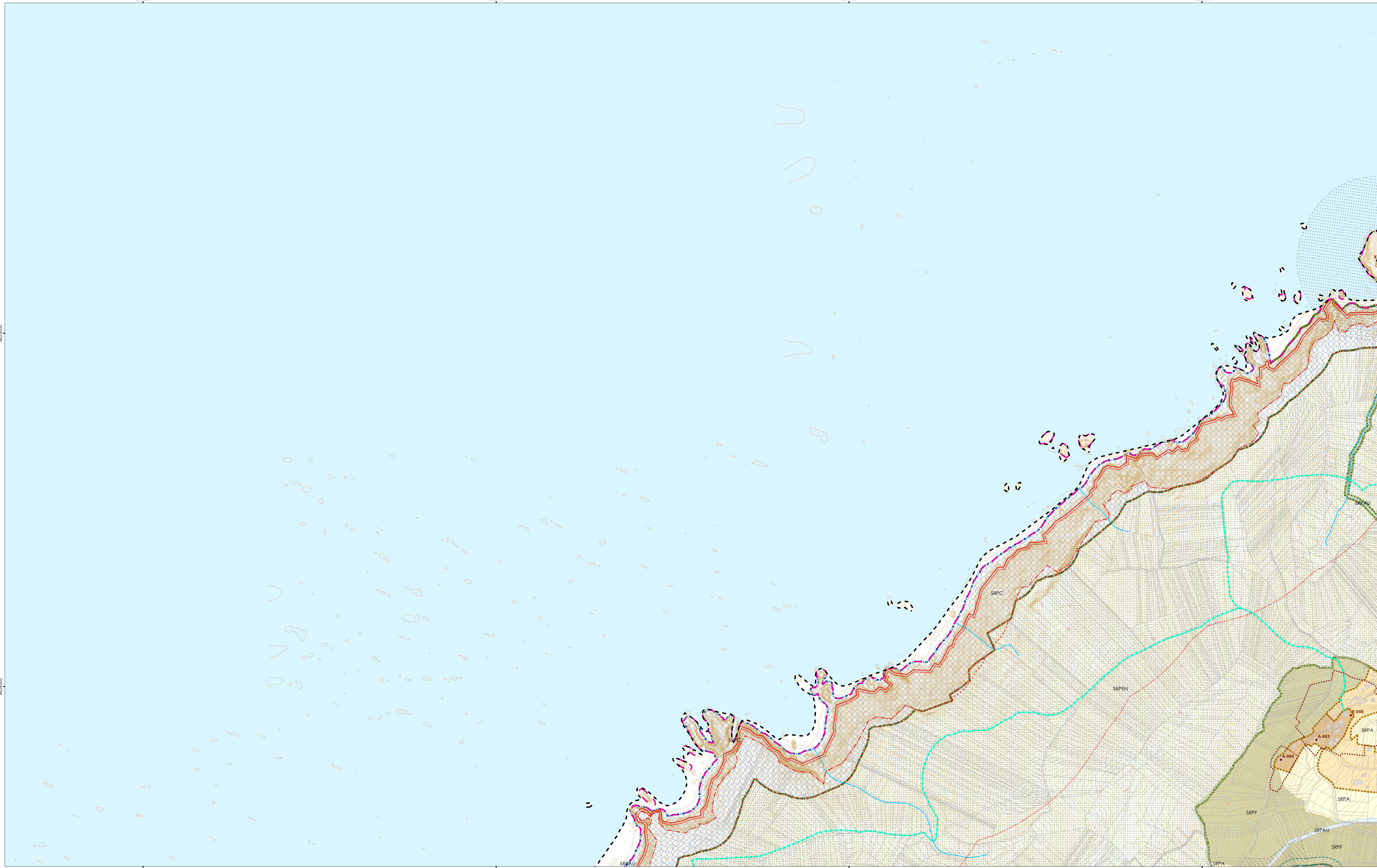
562000

4620000

4620000

4620000

4620000



559000

560000

561000

562000

BASES	CLASIFICACIÓN E CATEGORIZACIÓN DO SOLO	AFECCIÓNS DE COSTAS	AFECCIÓNS INFRAESTRUTURAS COMUNICACIÓN	AFECCIÓNS PATRIMONIO
<ul style="list-style-type: none"> Rede fluvial Curvas de nivel Rede ferroviaria de interese xeral Rede viaria Construcións Parcelario catastro 	<ul style="list-style-type: none"> Límite Solo Urbano (SU) Solo Urbano Consolidado (SUC) Solo Urbano Non Consolidado (SUNC) Límite Solo de Núcleo Rural (SNR) Núcleo Rural Histórico Tradicional (SNRT) Núcleo Rural Común (SNRC) 	<ul style="list-style-type: none"> Solo Urbanizable (SUB) Solo Rústico de Protección Ordinaria (SRPO) Solo Rústico de Especial Protección Agropecuaria (SRPA) Solo Rústico de Especial Protección Forestal (SRPF) Solo Rústico de Especial Protección das Augas (SRPAU) Solo Rústico de Especial Protección de Costas (SRPC) Solo Rústico de Especial Protección de Infraestruturas (SRPIN) Solo Rústico de Especial Protección de Espazos Naturais (SRPEN) Solo Rústico de Especial Protección Paisaxística (SRPPX) Solo Rústico de Especial Protección Patrimonial (SRPP) 	<ul style="list-style-type: none"> Ribeira do mar DPMT Servidume de tránsito Servidume de protección Zona de influencia Senda Litoral Costa Ártabra (proposta para a Senda dos Faros) 	<ul style="list-style-type: none"> Liña de afección (AF) Liña límite da edificación (LLE) Liña límite da edificación proposta (LLEp) (Estradas Estatales)
<ul style="list-style-type: none"> Límites ADMINISTRATIVOS Límite do termo municipal segundo IGN Límite do termo municipal segundo Concello Límite parroquial 				<ul style="list-style-type: none"> Camíño Santiago Ámbito de Protección do Camíño de Santiago Camíño San Andrés de Teixido Ámbito de Protección do Camíño S. Andrés de Teixido Bemento Arqueolóxico Contorno de protección integral Arqueolóxico Contorno de protección Arqueolóxico Bemento BIC, Arquitectónico e Etnográfico Bemento, Arquitectónico e Etnográfico Contorno, Arquitectónico e etnográfico Bemento, Natural

ARQYUR

15054

outubro 2023

ETRS89 UTM 29N

1 / 2.000

CONCELLO DE NARÓN

PLAN XERAL DE ORDENACIÓN MUNICIPAL

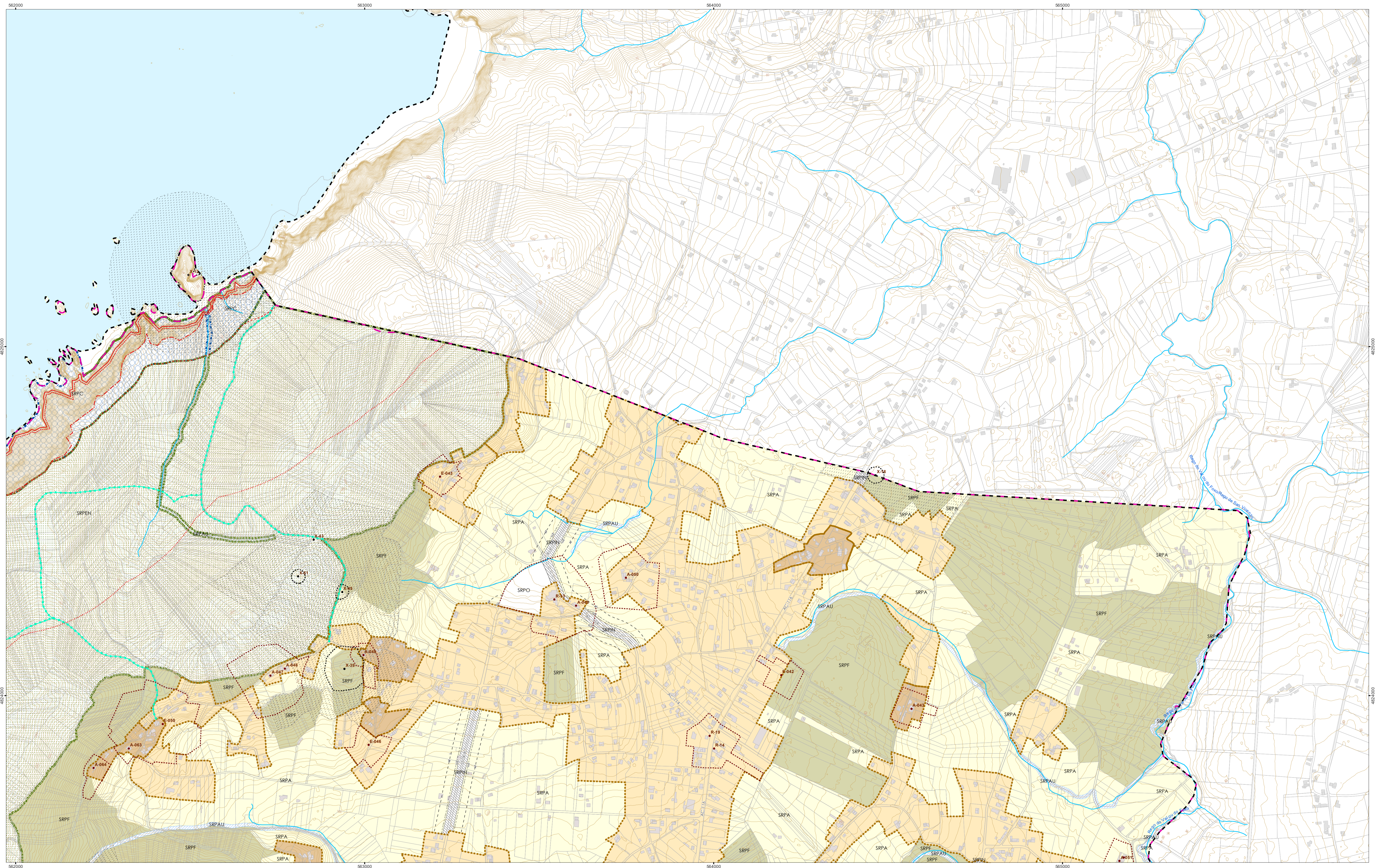
ALFREDO GARROTE PAZOS

Documento para a Aprobación Inicial

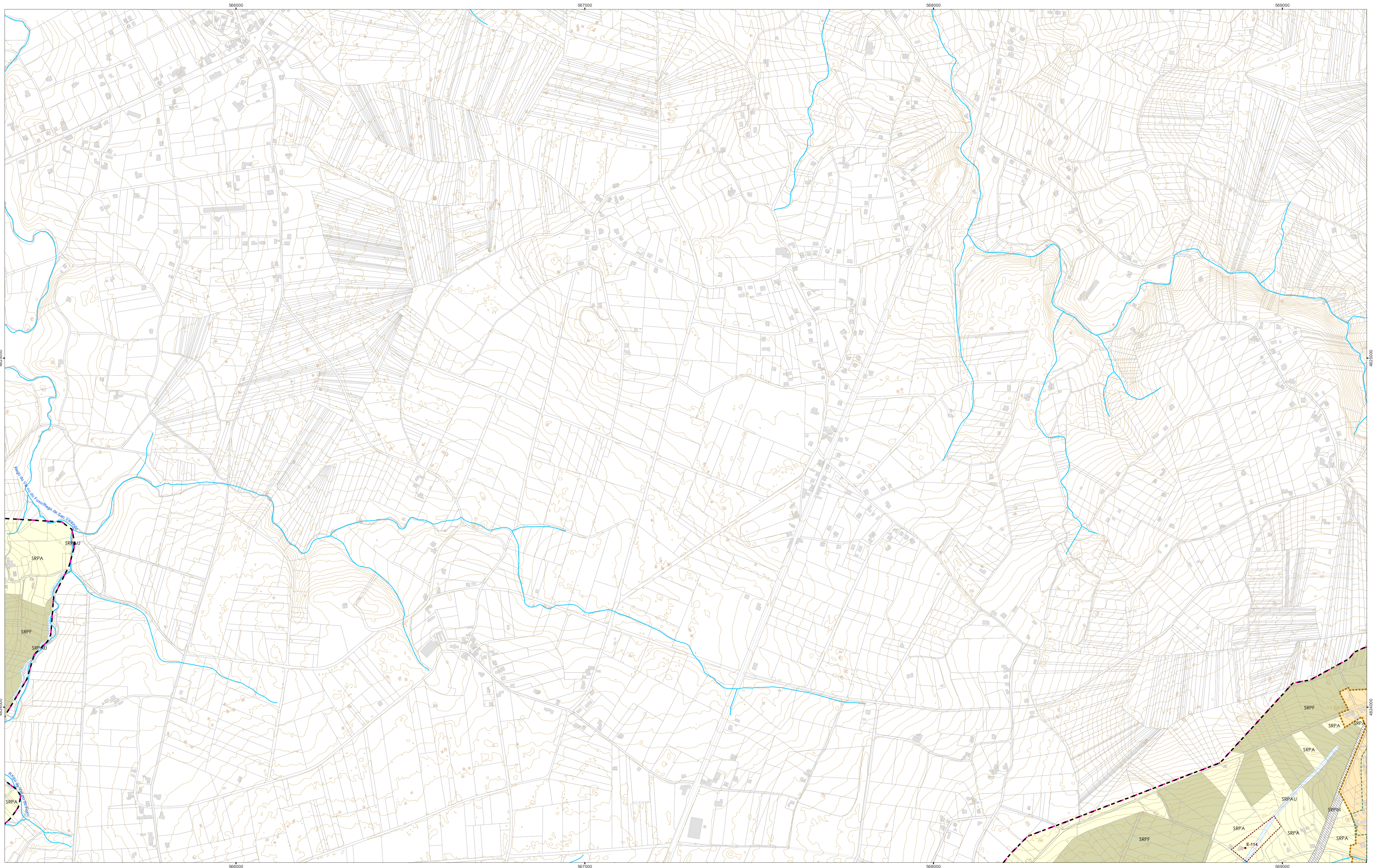
ALTERNATIVA 1

15054_PXOM_202310_AI_AAE_01_3EAE

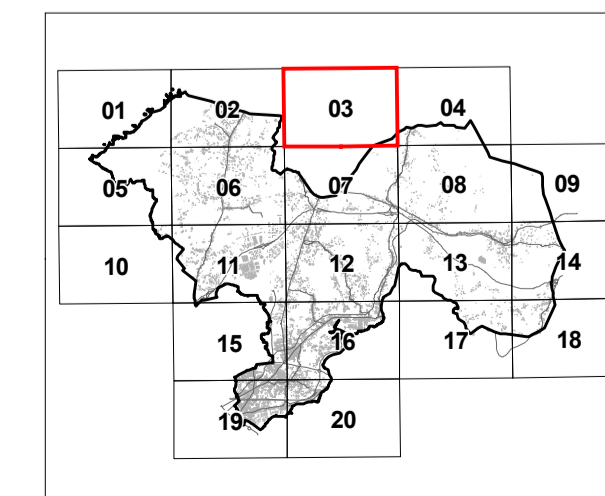
0 2.800 5.600 11.200 Metros



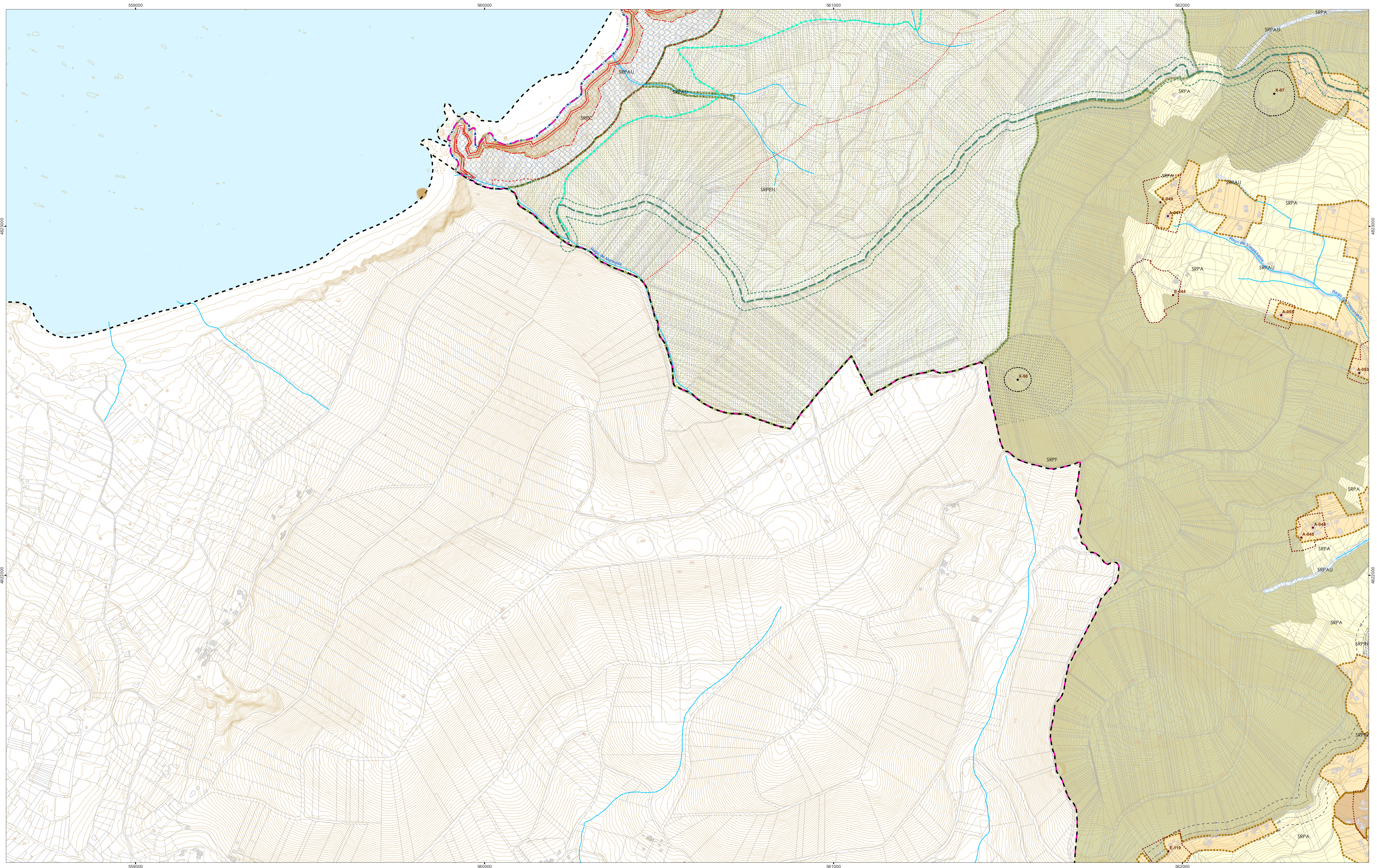
BASES		CLASIFICACIÓN E CATEGORIZACIÓN DO SOLO		AFECCIÓNS DE COSTAS		AFECCIÓNS INFRAESTRUTURAS COMUNICACIÓN		AFECCIÓNS PATRIMONIO	
	Rede fluvial		Solo Urbanizable (SUB)		Ribeira do mar		Liña de afección (AF)		Camíño Santiago
	Curvas de nivel		Solo Urbano Consolidado (SUC)		DPMT		Liña límite da edificación (LLE)		Ámbito de Protección do Camíño de Santiago
	Rede ferroviaria de interese xeral		Solo Urbano Non Consolidado (SUNC)		Servidume de tránsito		Liña límite da edificación proposta (LLEp) (Estradas Estatales)		Ámbito de Protección do Camíño S. Andrés de Teixido
	Rede viaria		Límite Solo de Núcleo Rural (SNR)		Servidume de protección				Ámbito de Protección do Camíño S. Andrés de Teixido
	Construcións		Núcleo Rural Histórico Tradicional (SNRT)		Zona de influencia				Bementos Arqueolóxicos
	Parcelario catastro		Núcleo Rural Común (SNRC)						Contorno de protección integral Arqueolóxico
LÍMITES ADMINISTRATIVOS			Límite do termo municipal segundo IGN						Contorno de protección Arqueolóxico
	Límite do termo municipal segundo Canceleiro		Límite parroquial						Bementos BIC, Arquitectónico e Etnográfico
	Límite parroquial		Solo Rústico de Protección Ordinaria (SRPO)						Bementos Arquitectónico e Etnográfico
	Solo Urbano Consolidado (SUC)		Solo Rústico de Especial Protección Agropecuaria (SRPA)						Contorno, Arquitectónico e etnográfico
	Solo Urbano Non Consolidado (SUNC)		Solo Rústico de Especial Protección Forestal (SRPF)						Bementos, Natural
	Límite Solo de Núcleo Rural (SNR)		Solo Rústico de Especial Protección das Augas (SRPAU)						
	Núcleo Rural Histórico Tradicional (SNRT)		Solo Rústico de Especial Protección de Costas (SRPC)						
	Núcleo Rural Común (SNRC)		Solo Rústico de Especial Protección de Infraestruturas (SRPIN)						
	Solo Urbanizable (SUB)		Solo Rústico de Especial Protección de Espazos Naturais (SRPEN)						
	Solo Rústico de Protección Ordinaria (SRPO)		Solo Rústico de Especial Protección Paisaxística (SRPPX)						
	Solo Urbano Non Consolidado (SUNC)		Solo Rústico de Especial Protección Patrimonial (SRPP)						
	Límite Solo de Núcleo Rural (SNR)								
	Núcleo Rural Histórico Tradicional (SNRT)								
	Núcleo Rural Común (SNRC)								
	Solo Urbanizable (SUB)								
	Solo Rústico de Protección Ordinaria (SRPO)								
	Solo Urbano Non Consolidado (SUNC)								
	Límite Solo de Núcleo Rural (SNR)								
	Núcleo Rural Histórico Tradicional (SNRT)								
	Núcleo Rural Común (SNRC)								
	Solo Urbanizable (SUB)								
	Solo Rústico de Protección Ordinaria (SRPO)								
	Solo Urbano Non Consolidado (SUNC)								
	Límite Solo de Núcleo Rural (SNR)								
	Núcleo Rural Histórico Tradicional (SNRT)								
	Núcleo Rural Común (SNRC)								
	Solo Urbanizable (SUB)								
	Solo Rústico de Protección Ordinaria (SRPO)								
	Solo Urbano Non Consolidado (SUNC)								
	Límite Solo de Núcleo Rural (SNR)								
	Núcleo Rural Histórico Tradicional (SNRT)								
	Núcleo Rural Común (SNRC)								
	Solo Urbanizable (SUB)								
	Solo Rústico de Protección Ordinaria (SRPO)								
	Solo Urbano Non Consolidado (SUNC)								
	Límite Solo de Núcleo Rural (SNR)								
	Núcleo Rural Histórico Tradicional (SNRT)								
	Núcleo Rural Común (SNRC)								
	Solo Urbanizable (SUB)								
	Solo Rústico de Protección Ordinaria (SRPO)								
	Solo Urbano Non Consolidado (SUNC)								
	Límite Solo de Núcleo Rural (SNR)								
	Núcleo Rural Histórico Tradicional (SNRT)								
	Núcleo Rural Común (SNRC)								
	Solo Urbanizable (SUB)								
	Solo Rústico de Protección Ordinaria (SRPO)								
	Solo Urbano Non Consolidado (SUNC)								
	Límite Solo de Núcleo Rural (SNR)								
	Núcleo Rural Histórico Tradicional (SNRT)								
	Núcleo Rural Común (SNRC)								
	Solo Urbanizable (SUB)								
	Solo Rústico de Protección Ordinaria (SRPO)								
	Solo Urbano Non Consolidado (SUNC)								
	Límite Solo de Núcleo Rural (SNR)								
	Núcleo Rural Histórico Tradicional (SNRT)								
	Núcleo Rural Común (SNRC)								
	Solo Urbanizable (SUB)								
	Solo Rústico de Protección Ordinaria (SRPO)								
	Solo Urbano Non Consolidado (SUNC)								
	Límite Solo de Núcleo Rural (SNR)								
	Núcleo Rural Histórico Tradicional (SNRT)								
	Núcleo Rural Común (SNRC)								
	Solo Urbanizable (SUB)								
	Solo Rústico de Protección Ordinaria (SRPO)								
	Solo Urbano Non Consolidado (SUNC)								
	Límite Solo de Núcleo Rural (SNR)								
	Núcleo Rural Histórico Tradicional (SNRT)								
	Núcleo Rural Común (SNRC)								
	Solo Urbanizable (SUB)								
	Solo Rústico de Protección Ordinaria (SRPO)								
	Solo Urbano Non Consolidado (SUNC)								
	Límite Solo de Núcleo Rural (SNR)								
	Núcleo Rural Histórico Tradicional (SNRT)								
	Núcleo Rural Común (SNRC)								
	Solo Urbanizable (SUB)								
	Solo Rústico de Protección Ordinaria (SRPO)								
	Solo Urbano Non Consolidado (SUNC)								
	Límite Solo de Núcleo Rural (SNR)								
	Núcleo Rural Histórico Tradicional (SNRT)								
	Núcleo Rural Común (SNRC)								
	Solo Urbanizable (SUB)								
	Solo Rústico de Protección Ordinaria (SRPO)								
	Solo Urbano Non Consolidado (SUNC)								
	Límite Solo de Núcleo Rural (SNR)								
	Núcleo Rural Histórico Tradicional (SNRT)								
	Núcleo Rural Común (SNRC)								
	Solo Urbanizable (SUB)								
	Solo Rústico de Protección Ordinaria (SRPO)								
	Solo Urbano Non Consolidado (SUNC)								
	Límite Solo de Núcleo Rural (SNR)								
	Núcleo Rural Histórico Tradicional (SNRT)								
	Núcleo Rural Común (SNRC)								
	Solo Urbanizable (SUB)								
	Solo Rústico de Protección Ordinaria (SRPO)								
	Solo Urbano Non Consolidado (SUNC)								
	Límite Solo de Núcleo Rural (SNR)								
	Núcleo Rural Histórico Tradicional (SNRT)								
	Núcleo Rural Común (SNRC)								
	Solo Urbanizable (SUB)								
	Solo Rústico de Protección Ordinaria (SRPO)								
	Solo Urbano Non Consolidado (SUNC)								
	Límite Solo de Núcleo Rural (SNR)								
	Núcleo Rural Histórico Tradicional (SNRT)								
	Núcleo Rural Común (SNRC)								
	Solo Urbanizable (SUB)								
	Solo Rústico de Protección Ordinaria (SRPO)								
	Solo Urbano Non Consolidado (SUNC)								
	Límite Solo de Núcleo Rural (SNR)								
	Núcleo Rural Histórico Tradicional (SNRT)								
	Núcleo Rural Común (SNRC)								
	Solo Urbanizable (SUB)								
	Solo Rústico de Protección Ordinaria (SRPO)								
	Solo Urbano Non Consolidado (SUNC)								
	Límite Solo de Núcleo Rural (SNR)								
	Núcleo Rural Histórico Tradicional (SNRT)		</						



BASES	CLASIFICACIÓN E CATEGORIZACIÓN DO SOLO	AFECCIÓNS DE COSTAS	AFECCIÓNS INFRAESTRUTURAS COMUNICACIÓN	AFECCIÓNS PATRIMONIO
<ul style="list-style-type: none"> Rede fluvial Curvas de nivel Rede ferroviaria de interese xeral Rede viaria Construcións Parcelario catastral 	<ul style="list-style-type: none"> Límite Solo Urbano (SU) Solo Urbano Consolidado (SUC) Solo Urbano Non Consolidado (SUNC) Límite Solo de Núcleo Rural (SNR) Núcleo Rural Histórico Tradicional (SNRT) Núcleo Rural Común (SNRC) 	<ul style="list-style-type: none"> Ribeira do mar DPMT Servidume de tránsito Servidume de protección Zona de influencia 	<ul style="list-style-type: none"> Liña de afección (AF) Liña límite da edificación (LLE) Liña límite da edificación proposta (LLEp) (Estradas Estatales) 	<ul style="list-style-type: none"> Camíño Santiago Ámbito de Protección do Camíño de Santiago Camíño San Andrés de Teixido Ámbito de Protección do Camíño S. Andrés de Teixido Bemento Arqueolóxico Contorno de protección integral Arqueolóxico Contorno de protección Arqueolóxico Bemento BIC, Arqueolóxico e Etnográfico Bemento, Arqueolóxico e Etnográfico Contorno, Arquitectónico e etnográfico Bemento, Natural
<ul style="list-style-type: none"> LÍMITES ADMINISTRATIVOS Límite do termo municipal segundo IGN Límite do termo municipal segundo Canceleiro Límite parroquial 	<ul style="list-style-type: none"> Solo Urbanizable (SUB) Solo Rústico de Protección Ordinaria (SRPO) Solo Rústico de Especial Protección Agropecuaria (SRPA) Solo Rústico de Especial Protección Forestal (SRPF) Solo Rústico de Especial Protección das Augas (SRPAU) Solo Rústico de Especial Protección de Costas (SRPC) Solo Rústico de Especial Protección de Infraestruturas (SRPIN) Solo Rústico de Especial Protección de Espazos Naturais (SRPEN) Solo Rústico de Especial Protección Paisaxística (SRPPX) Solo Rústico de Especial Protección Patrimonial (SRPP) 	<ul style="list-style-type: none"> Senda Litoral Costa Ártabra (proposta para a Senda dos Faros) 		



	CONCELLO DE NARÓN	
	PLAN XERAL DE ORDENACIÓN MUNICIPAL	
	ALFREDO GARROTE PAZOS	
	Documento para a Aprobación Inicial	
15054	ALTERNATIVA 1	
outubro 2023	ETRS89 UTM 29N	15054_PXOM_202310_AL_AAE_01_3EAE
1 / 2.000		



BASES		CLASIFICACIÓN E CATEGORIZACIÓN DO SOLO		AFECCIÓNS DE COSTAS		AFECCIÓNS INFRAESTRUTURAS COMUNICACIÓN		AFECCIÓNS PATRIMONIO	
	Rede fluvial		Solo Urbanizable (SUB)		Ribeira do mar		Liña de afección (AF)		Camíño Santiago
	Curvas de nivel		Solo Urbano Consolidado (SUC)		DPMT		Liña límite da edificación (LLE)		Ámbito de Protección do Camíño de Santiago
	Rede ferroviaria de interese xeral		Solo Urbano Non Consolidado (SUNC)		Servidume de tránsito		Liña límite da edificación proposta (LLEp) (Estradas Estatales)		Camíño San Andrés de Teixido
	Rede viaria		Límite Solo de Núcleo Rural (SNR)		Servidume de protección				Ámbito de Protección do Camíño S. Andrés de Teixido
	Construcións		Núcleo Rural Histórico Tradicional (SNRT)		Zona de influencia				Bemento Arqueolóxico
	Parcelario catastro		Núcleo Rural Común (SNRC)						Contorno de protección integral Arqueolóxico
	Límite do termo municipal segundo IGN								Contorno de protección Arqueolóxico
	Límite do termo municipal segundo Canceleiro								Bemento BIC, Arquitectónico e Etnográfico
	Límite parroquial								Bemento, Arquitectónico e Etnográfico
									Contorno, Arquitectónico e etnográfico
									Bemento, Natural

ARQYUR

CONCELLO DE NARÓN

PLAN XERAL DE ORDENACIÓN MUNICIPAL

ALFREDO GARROTE PAZOS

Documento para a Aprobación Inicial

ALTERNATIVA 1

15054

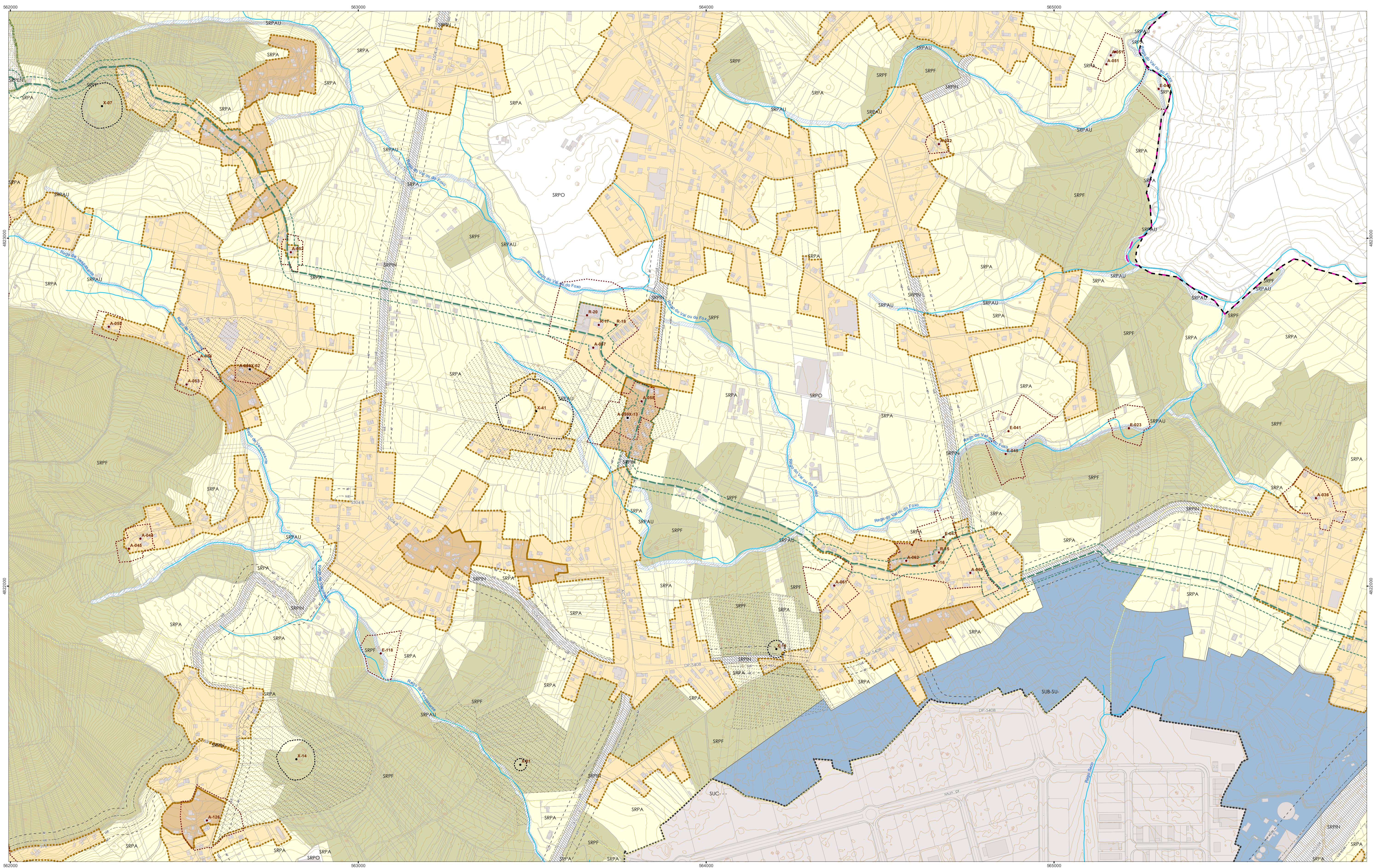
outubro 2023

ETRS89 UTM 29N

1 / 2.000

0 2.800 5.600 11.200

Metros



BASES

- Rede fluvial
- Curvas de nivel
- Rede ferroviaria de interese xeral
- Rede viaria
- Construcións
- Parcelario catastro

LÍMITES ADMINISTRATIVOS

- Límite do termo municipal segundo IGN
- Límite do termo municipal segundo Concello
- Límite parroquial

CLASIFICACIÓN E CATEGORIZACIÓN DO SOLO

- Límite Solo Urbano (SU)
- Solo Urbano Consolidado (SUC)
- Solo Urbano Non Consolidado (SUNC)
- Límite Solo de Núcleo Rural (SNR)
- Núcleo Rural Histórico Tradicional (SNRT)
- Núcleo Rural Común (SNRC)

AFECCIÓNS DE COSTAS

- Ribeira do mar
- DPMT
- Servidume de tránsito
- Servidume de protección
- Zona de influencia

AFECCIÓNS DO POL

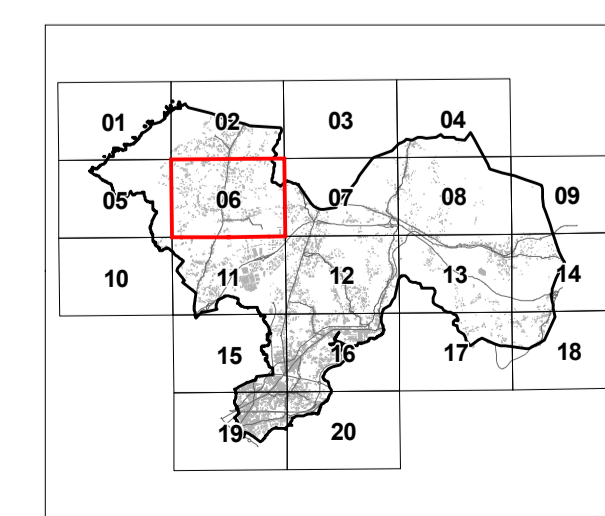
- Senda Litoral Costa Ártabra (proposta para a Sendas dos Faros)

AFECCIÓNS INFRAESTRUTURAS COMUNICACIÓN

- Liña de afección (AF)
- Liña límite da edificación (LLE)
- Liña límite da edificación proposta (LLEp) (Estradas Estatales)

AFECCIÓNS PATRIMONIO

- Camíño Santiago
- Ámbito de Protección do Camíño de Santiago
- Camíño San Andrés de Teixido
- Ámbito de Protección do Camíño S. Andrés de Teixido
- Bemento Arqueolóxico
- Contorno de protección integral Arqueolóxico
- Contorno de protección Arqueolóxico
- Bemento BIC, Arquitectónico e Etnográfico
- Bemento, Arquitectónico e Etnográfico
- Contorno, Arquitectónico e etnográfico
- Bemento, Natural



CONCELLO DE NARÓN

PLAN XERAL DE ORDENACIÓN MUNICIPAL

ALFREDO GARROTE PAZOS

Documento para a Aprobación Inicial

ALTERNATIVA 1

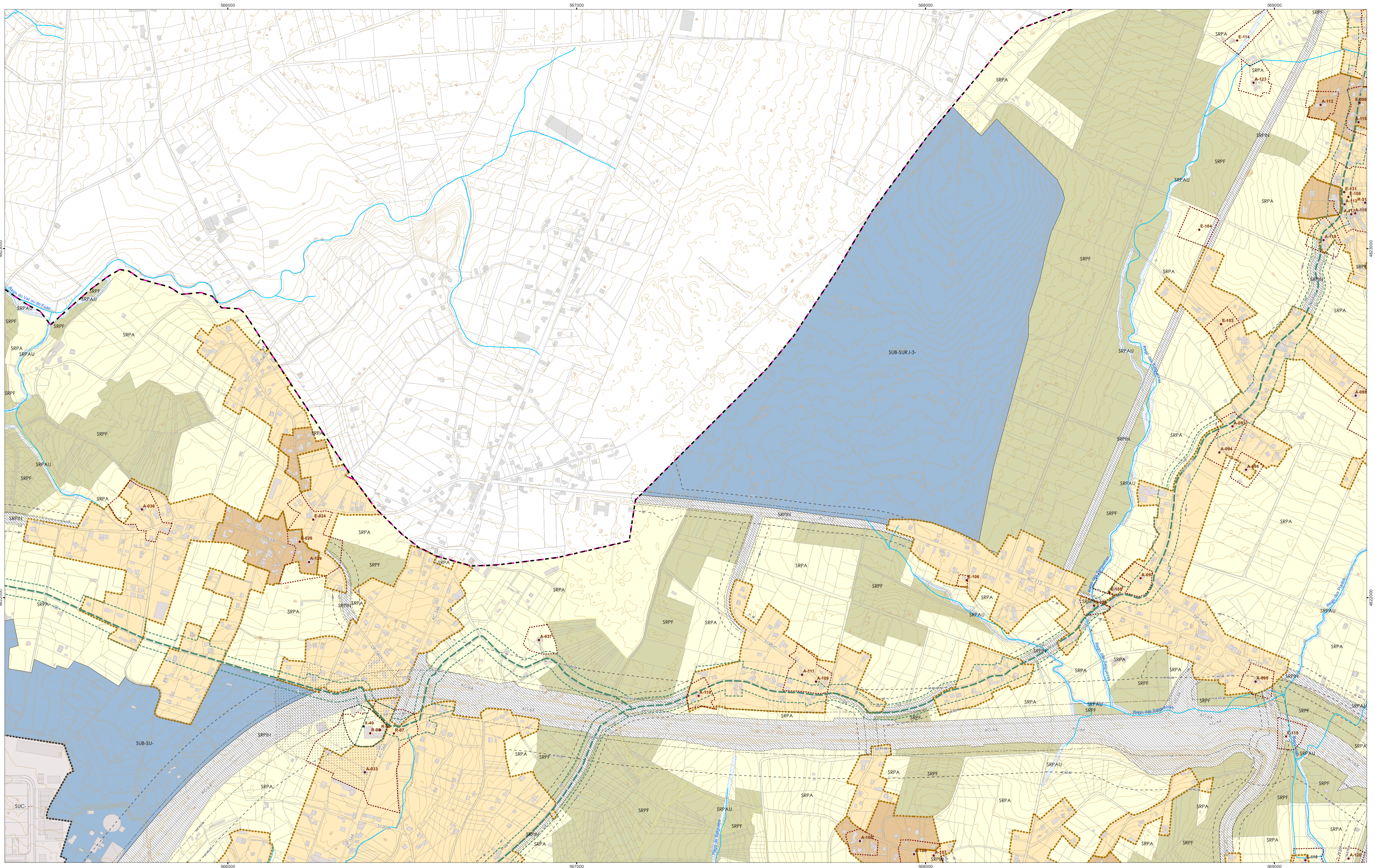
15054

outubro 2023

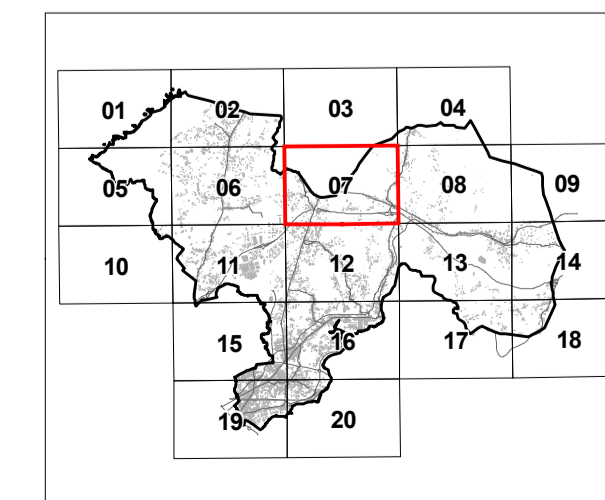
ETRS89 UTM 29N

1 / 2.000

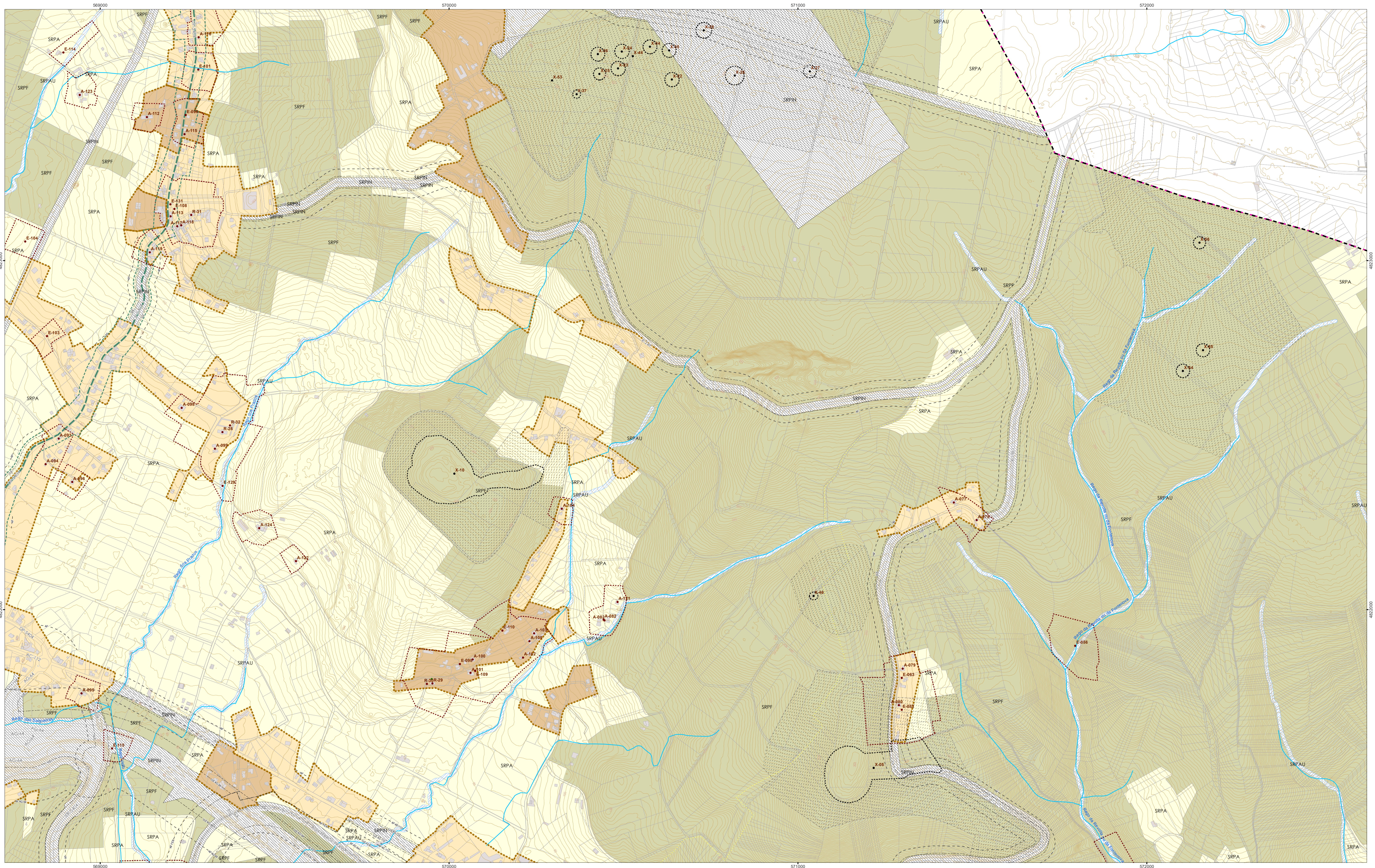
0 2.800 5.600 11.200 Metros



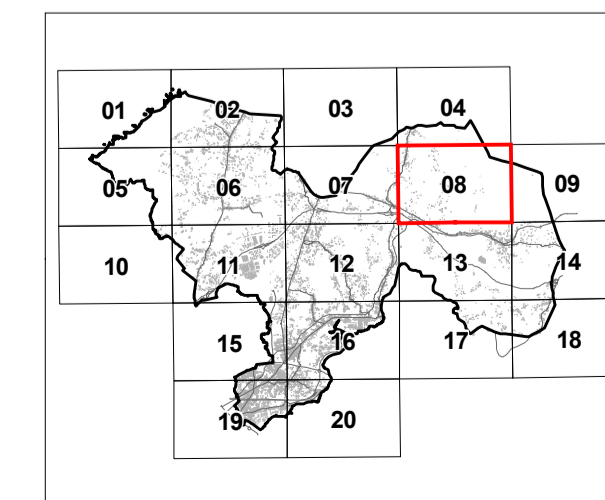
BASES	CLASIFICACIÓN E CATEGORIZACIÓN DO SOLO	AFECCIÓNS DE COSTAS	AFECCIÓNS INFRAESTRUTURAS COMUNICACIÓN	AFECCIÓNS PATRIMONIO	
<ul style="list-style-type: none"> Rede fluvial Curvas de nivel Rede ferroviaria de interese xeral Rede viaria Construcións Parcelario catastral 	<ul style="list-style-type: none"> Límite Solo Urbano (SU) Solo Urbano Consolidado (SUC) Solo Urbano Non Consolidado (SUNC) Límite Solo de Núcleo Rural (SNR) Núcleo Rural Histórico Tradicional (SNRT) Núcleo Rural Común (SNRC) 	<ul style="list-style-type: none"> Solo Urbanizable (SUB) Solo Rústico de Protección Ordinaria (SRPO) Solo Rústico de Especial Protección Agropecuaria (SRPA) Solo Rústico de Especial Protección Forestal (SRPF) Solo Rústico de Especial Protección das Augas (SRPAU) Solo Rústico de Especial Protección de Costas (SRPC) Solo Rústico de Especial Protección de Infraestruturas (SRPIN) Solo Rústico de Especial Protección de Espazos Naturais (SRPEN) Solo Rústico de Especial Protección Paisaxística (SRPPX) Solo Rústico de Especial Protección Patrimonial (SRPP) 	<ul style="list-style-type: none"> Ribeira do mar DPMT Servidume de tránsito Servidume de protección Zona de influencia Senda Litoral Costa Ártabra (proposta para a Sendas dos Faros) 	<ul style="list-style-type: none"> Liña de afección (AF) Liña límite da edificación (LLE) Liña límite da edificación proposta (LLEp) (Estradas Estatales) 	<ul style="list-style-type: none"> Camíño Santiago Ámbito de Protección do Camíño de Santiago Camíño San Andrés de Teixido Ámbito de Protección do Camíño S. Andrés de Teixido Bemento Arqueolóxico Contorno de protección integral Arqueolóxico Contorno de protección Arqueolóxico Bemento BIC, Arqueolóxico e Etnográfico Bemento, Arquitectónico e Etnográfico Contorno, Arquitectónico e etnográfico Bemento, Natural



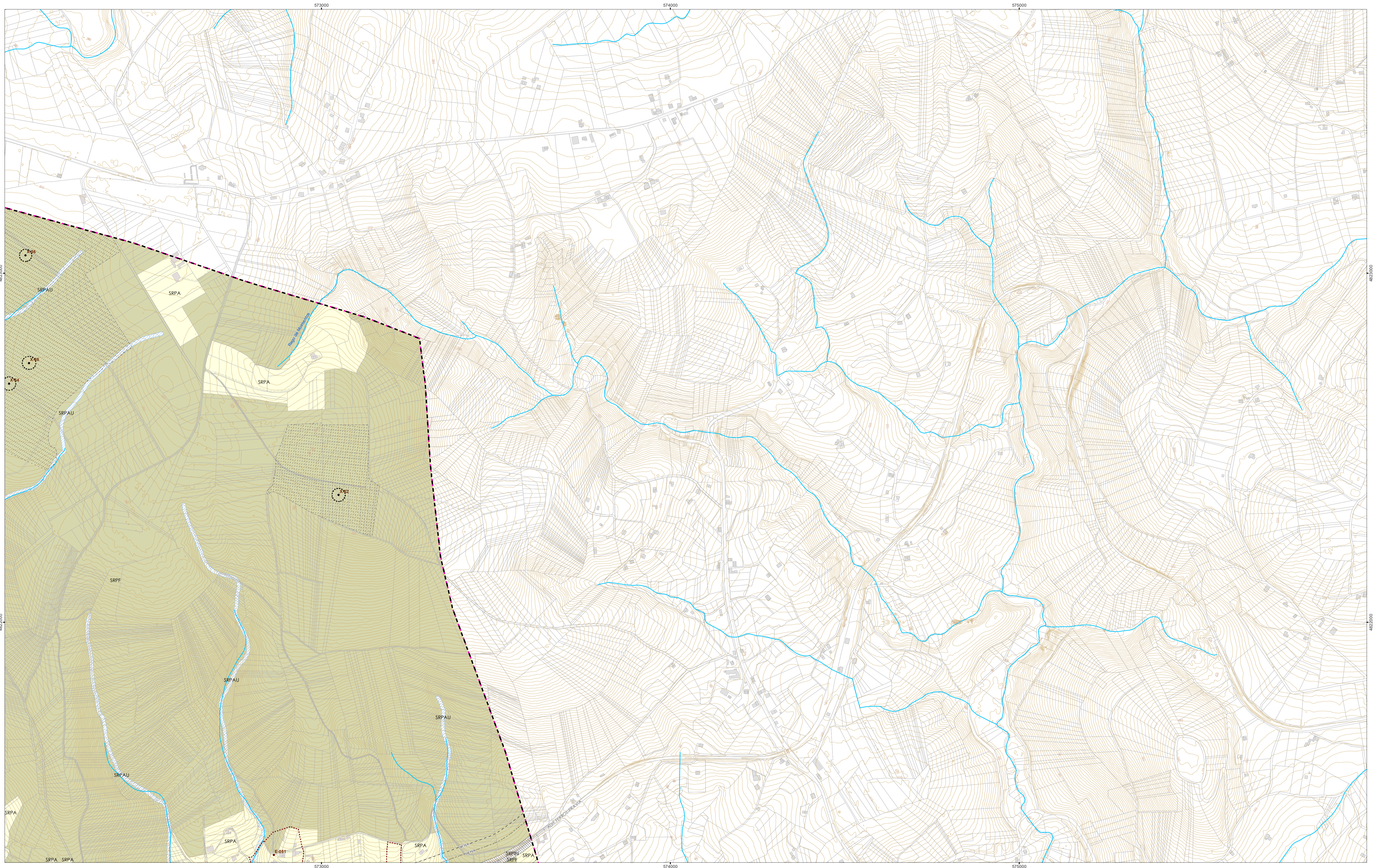
	CONCELLO DE NARÓN	
	PLAN XERAL DE ORDENACIÓN MUNICIPAL	
	ALFREDO GARROTE PAZOS	
	Documento para a Aprobación Inicial	
15054	ALTERNATIVA 1	
outubro 2023	ETRS89 UTM 29N	15054_PXOM_202310_AL_AAE_01_3EAE
1 / 2.000		



BASES	CLASIFICACIÓN E CATEGORIZACIÓN DO SOLO	AFECCIÓNS DE COSTAS	AFECCIÓNS INFRAESTRUTURAS COMUNICACIÓN	AFECCIÓNS PATRIMONIO	
<ul style="list-style-type: none"> Rede fluvial Curvas de nivel Rede ferroviaria de interese xeral Rede viaria Construcións Parcelario catastral 	<ul style="list-style-type: none"> Límite Solo Urbano (SU) Solo Urbano Consolidado (SUC) Solo Urbano Non Consolidado (SUNC) Límite Solo de Núcleo Rural (SNR) Núcleo Rural Histórico Tradicional (SNRT) Núcleo Rural Común (SNRC) 	<ul style="list-style-type: none"> Solo Urbanizable (SUB) Solo Rústico de Protección Ordinaria (SRPO) Solo Rústico de Especial Protección Agropecuaria (SRPA) Solo Rústico de Especial Protección Forestal (SRPF) Solo Rústico de Especial Protección das Augas (SRPAU) Solo Rústico de Especial Protección de Costas (SRPC) Solo Rústico de Especial Protección de Infraestruturas (SRPIN) Solo Rústico de Especial Protección de Espazos Naturais (SRPEN) Solo Rústico de Especial Protección Paisaxística (SRPPX) Solo Rústico de Especial Protección Patrimonial (SRPP) 	<ul style="list-style-type: none"> Ribeira do mar DPMT Servidume de tránsito Servidume de protección Zona de influencia Senda Litoral Costa Ártabra (proposta para a Senda dos Faros) 	<ul style="list-style-type: none"> Liña de afección (AF) Liña límite da edificación (LLE) Liña límite da edificación proposta (LLEp) (Estradas Estatales) 	<ul style="list-style-type: none"> Camíño Santiago Ámbito de Protección do Camíño de Santiago Camíño San Andrés de Teixido Ámbito de Protección do Camíño S. Andrés de Teixido Bemento Arqueolóxico Contorno de protección Integral Arqueolóxico Contorno de protección Arqueolóxico Bemento BIC, Arquitectónico e Etnográfico Bemento, Arquitectónico e Etnográfico Contorno, Arquitectónico e etnográfico Bemento, Natural



	CONCELLO DE NARÓN	
	PLAN XERAL DE ORDENACIÓN MUNICIPAL	
	ALFREDO GARROTE PAZOS	
	Documento para a Aprobación Inicial	
15054	ALTERNATIVA 1	
outubro 2023	ETRS89 UTM 29N	15054_PXOM_202310_AA_E01_3EAE
1 / 2.000		



BASES	CLASIFICACIÓN E CATEGORIZACIÓN DO SOLO	AFECCIÓN DE COSTAS	AFECCIÓN INFRAESTRUTURAS COMUNICACIÓN	AFECCIÓN PATRIMONIO
<ul style="list-style-type: none"> Rede fluvial Curvas de nivel Rede ferroviaria de interese xeral Rede viaria Construcións Parcelario catastro 	<ul style="list-style-type: none"> Límite Solo Urbano (SU) Solo Urbano Consolidado (SUC) Solo Urbano Non Consolidado (SUNC) Límite Solo de Núcleo Rural (SNR) Núcleo Rural Histórico Tradicional (SNRT) Núcleo Rural Común (SNRC) 	<ul style="list-style-type: none"> Ribeira do mar DPMT Servidume de tránsito Servidume de protección Zona de influencia 	<ul style="list-style-type: none"> Liña de afección (AF) Liña límite da edificación (LLE) Liña límite da edificación proposta (LLEp) (Estradas Estatales) 	<ul style="list-style-type: none"> Camíño Santiago Ámbito de Protección do Camíño de Santiago Camíño San Andrés de Teixido Ámbito de Protección do Camíño S. Andrés de Teixido Bemento Arqueolóxico Contorno de protección Integral Arqueolóxico Contorno de protección Arqueolóxico Bemento BIC, Arquitectónico e Etnográfico Bemento, Arquitectónico e Etnográfico Contorno, Arquitectónico e etnográfico Bemento, Natural
<ul style="list-style-type: none"> LÍMITES ADMINISTRATIVOS Límite do termo municipal segundo IGN Límite do termo municipal segundo Canceleiro Límite parroquial 	<ul style="list-style-type: none"> Solo Urbanizable (SUB) Solo Rústico de Protección Ordinaria (SRPO) Solo Rústico de Especial Protección Agropecuaria (SRPA) Solo Rústico de Especial Protección Forestal (SRPF) Solo Rústico de Especial Protección das Augas (SRPAU) Solo Rústico de Especial Protección de Costas (SRPC) Solo Rústico de Especial Protección de Infraestruturas (SRPIN) Solo Rústico de Especial Protección de Espazos Naturais (SRPEN) Solo Rústico de Especial Protección Paisaxística (SRPPX) Solo Rústico de Especial Protección Patrimonial (SRPP) 	<ul style="list-style-type: none"> AFECCIÓN DO POL Senda Litoral Costa Ártabra (proposta para a Senda dos Faros) 		

15054
outubro 2023
ETRS89 UTM 29N
1 / 2.000

CONCELLO DE NARÓN

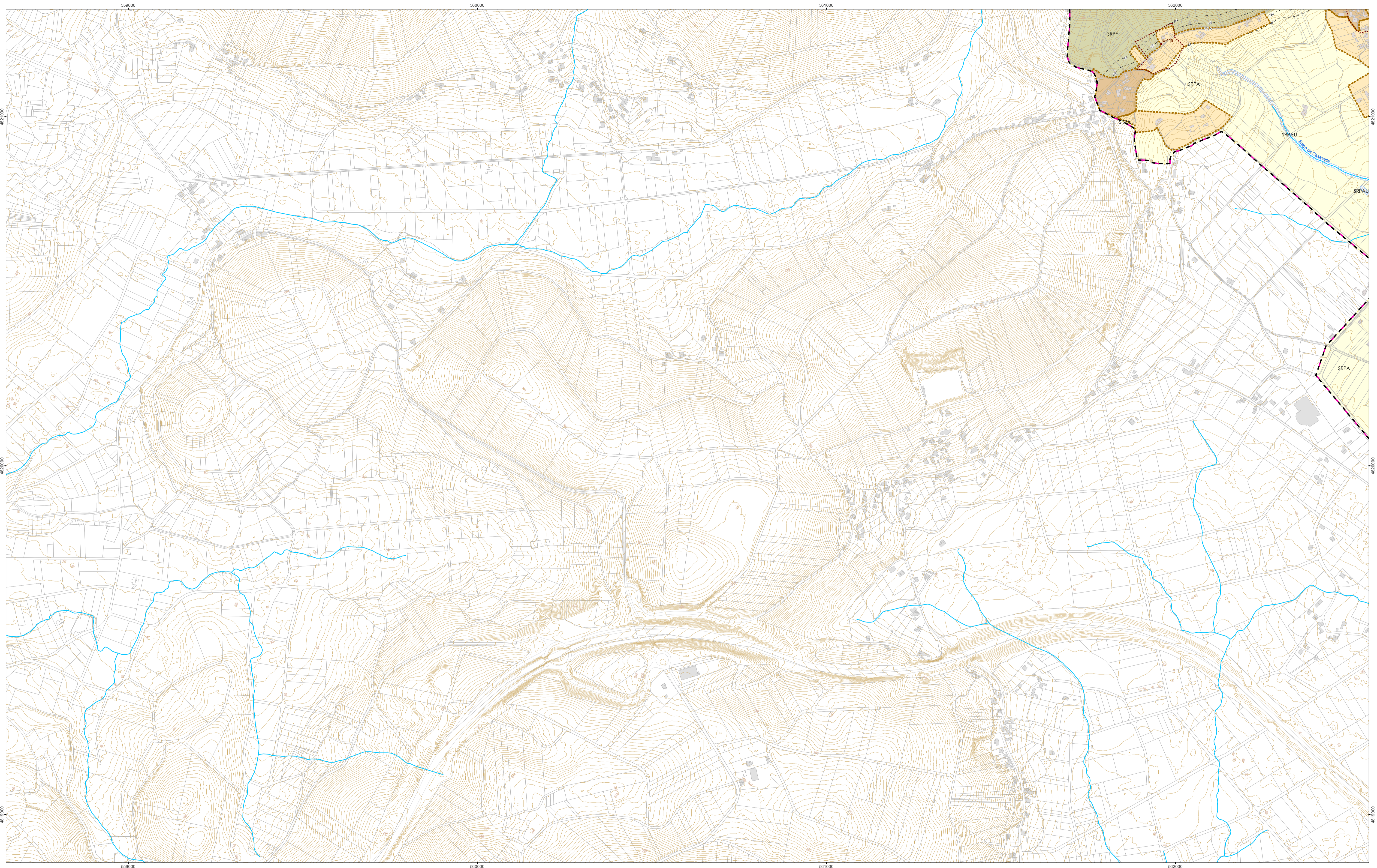
PLAN XERAL DE ORDENACIÓN MUNICIPAL

ALFREDO GARROTE PAZOS

Documento para a Aprobación Inicial

ALTERNATIVA 1

15054_PXOM_202310_AA_E_01_3EAE
0 2.800 5.600 11.200 Metros



BASES	CLASIFICACIÓN E CATEGORIZACIÓN DO SOLO	AFECCIÓNS DE COSTAS	AFECCIÓNS INFRAESTRUTURAS COMUNICACIÓN	AFECCIÓNS PATRIMONIO	
<ul style="list-style-type: none"> Rede fluvial Curvas de nivel Rede ferroviaria de interese xeral Rede viaria Construcións Parcelario catastro 	<ul style="list-style-type: none"> Límite Solo Urbano (SU) Solo Urbano Consolidado (SUC) Solo Urbano Non Consolidado (SUNC) Límite Solo de Núcleo Rural (SNR) Núcleo Rural Histórico Tradicional (SNRT) Núcleo Rural Común (SNRC) 	<ul style="list-style-type: none"> Solo Urbanizable (SUB) Solo Rústico de Protección Ordinaria (SRPO) Solo Rústico de Especial Protección Agropecuaria (SRPA) Solo Rústico de Especial Protección Forestal (SRPF) Solo Rústico de Especial Protección das Augas (SRPAU) Solo Rústico de Especial Protección de Costas (SRPC) Solo Rústico de Especial Protección de Infraestruturas (SRPIN) Solo Rústico de Especial Protección de Espazos Naturais (SRPEN) Solo Rústico de Especial Protección Paisaxística (SRPPX) Solo Rústico de Especial Protección Patrimonial (SRPP) 	<ul style="list-style-type: none"> Ribeira do mar DPMT Servidume de tránsito Servidume de protección Zona de influencia Senda Litoral Costa Ártabra (proposta para a Sendas dos Faros) 	<ul style="list-style-type: none"> Liña de afección (AF) Liña límite da edificación (LLE) Liña límite da edificación proposta (LLEp) (Estradas Estatales) 	<ul style="list-style-type: none"> Camíño Santiago Ámbito de Protección do Camíño de Santiago Camíño San Andrés de Teixido Ámbito de Protección do Camíño S. Andrés de Teixido Bemento Arqueolóxico Contorno de protección Integral Arqueolóxico Contorno de protección Arqueolóxico Bemento BIC, Arquitectónico e Etnográfico Bemento, Arquitectónico e Etnográfico Contorno, Arquitectónico e etnográfico Bemento, Natural

15054
outubro 2023
1 / 2.000

CONCELLO DE NARÓN

PLAN XERAL DE ORDENACIÓN MUNICIPAL

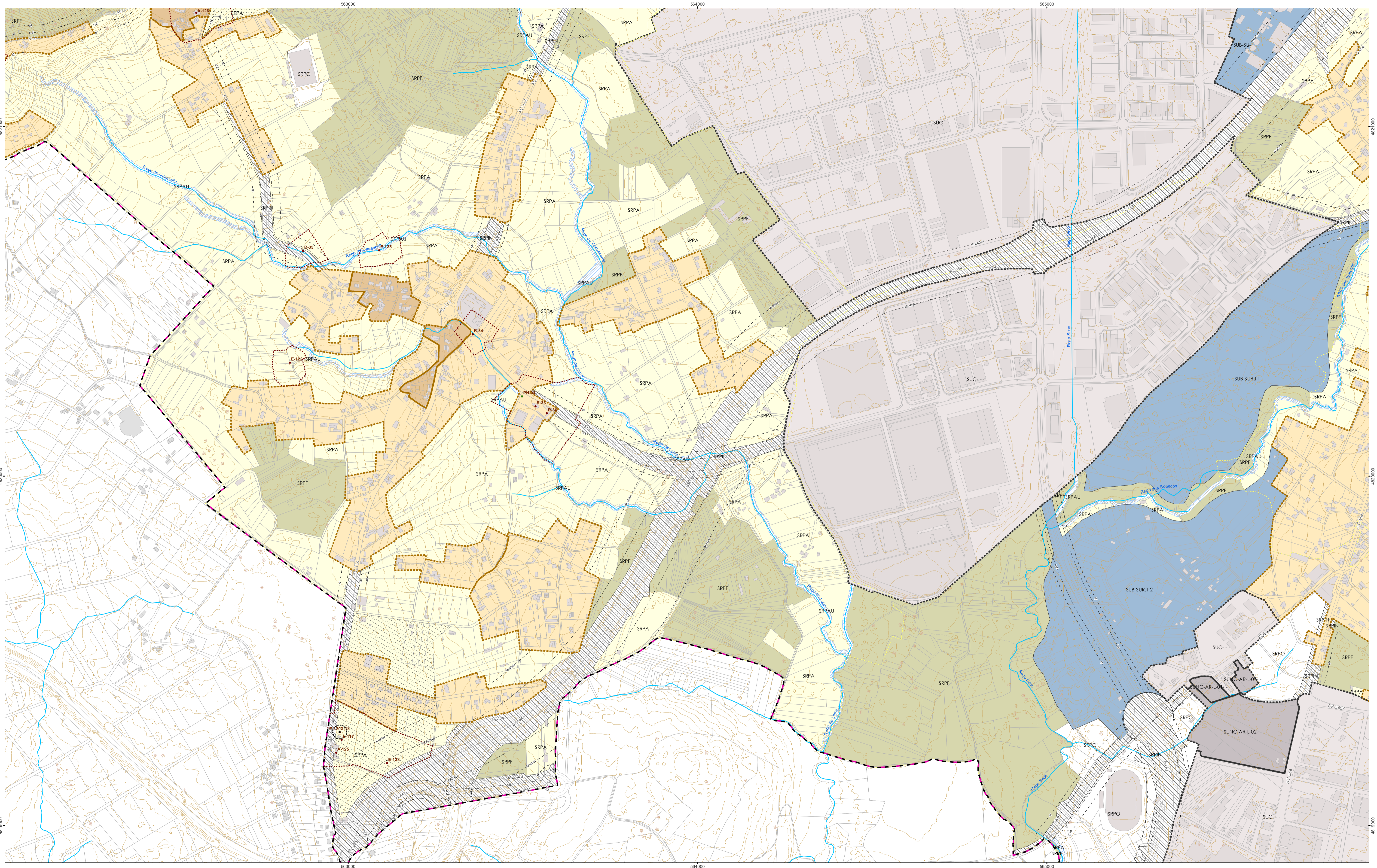
ALFREDO GARROTE PAZOS

Documento para a Aprobación Inicial

ALTERNATIVA 1

15054_PXOM_202310_AL_AAE_01_3EAE

0 2.800 5.600 11.200 Metros



BASES	CLASIFICACIÓN E CATEGORIZACIÓN DO SOLO	AFECCIÓNS DE COSTAS	AFECCIÓNS INFRAESTRUTURAS COMUNICACIÓN	AFECCIÓNS PATRIMONIO
<ul style="list-style-type: none"> Rede fluvial Curvas de nivel Rede ferroviaria de interese xeral Rede viaria Construcións Parcelario catastro 	<ul style="list-style-type: none"> Límite Solo Urbano (SU) Solo Urbano Consolidado (SUC) Solo Urbano Non Consolidado (SUNC) Límite Solo de Núcleo Rural (SNR) Núcleo Rural Histórico Tradicional (SNRT) Núcleo Rural Común (SNRC) 	<ul style="list-style-type: none"> Ribeira do mar DPMT Servidume de tránsito Servidume de protección Zona de influencia 	<ul style="list-style-type: none"> Liña de afección (AF) Liña límite da edificación (LLE) Liña límite da edificación proposta (LLEp) (Estradas Estatales) 	<ul style="list-style-type: none"> Camíño Santiago Ámbito de Protección do Camíño de Santiago Camíño San Andrés de Teixido Ámbito de Protección do Camíño S. Andrés de Teixido Bemento Arqueolóxico Contorno de protección integral Arqueolóxico Contorno de protección Arqueolóxico Bemento BIC, Arqueolóxico e Etnográfico Bemento, Arqueolóxico e Etnográfico Contorno, Arqueolóxico e etnográfico Bemento, Natural
LÍMITES ADMINISTRATIVOS <ul style="list-style-type: none"> Límite do termo municipal segunda IGN Límite do termo municipal segunda Concello Límite parroquial 	<ul style="list-style-type: none"> Solo Urbanizable (SUB) Solo Rústico de Protección Ordinaria (SRPO) Solo Rústico de Especial Protección Agropecuaria (SRPA) Solo Rústico de Especial Protección Forestal (SRPF) Solo Rústico de Especial Protección das Augas (SRPAU) Solo Rústico de Especial Protección de Costas (SRPC) Solo Rústico de Especial Protección de Infraestruturas (SRPIN) Solo Rústico de Especial Protección de Espazos Naturais (SRPEN) Solo Rústico de Especial Protección Paisaxística (SRPPX) Solo Rústico de Especial Protección Patrimonial (SRPP) 	<ul style="list-style-type: none"> Senda Litoral Costa Ártabra (proposta para a Sendas dos Faros) 		



ARQYUR

CONCELLO DE NARÓN

PLAN XERAL DE ORDENACIÓN MUNICIPAL

ALFREDO GARROTE PAZOS

Documento para a Aprobación Inicial

ALTERNATIVA 1



15054

outubro 2023

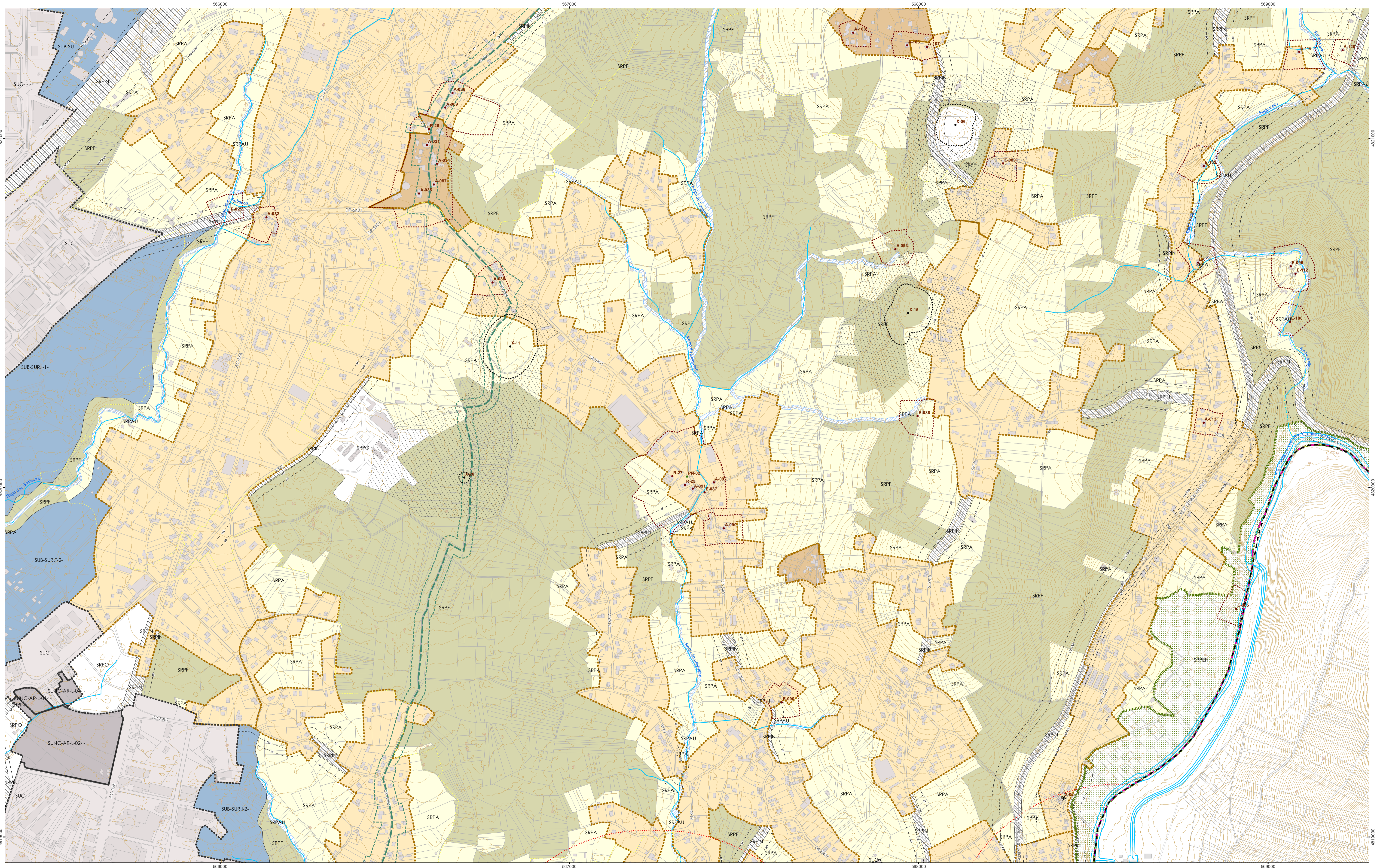
ETRS89 UTM 29N

1 / 2.000

15054_PXOM_202310_AL_AAE_01_3EAE

0 2.800 5.600 11.200

Metros



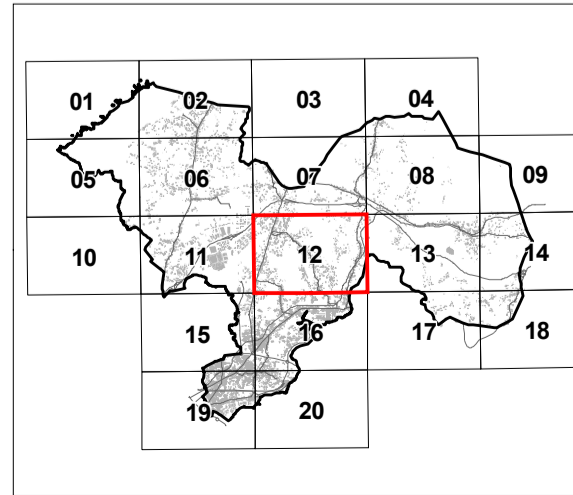
- BASES**
- Rede fluvial
 - Curvas de nivel
 - Rede ferroviaria de interese xeral
 - Rede viaria
 - Construcións
 - Parcelario catastral
- LÍMITES ADMINISTRATIVOS**
- Límite do termo municipal segundo IGN
 - Límite do termo municipal segundo Concello
 - Límite parroquial

- CLASIFICACIÓN E CATEGORIZACIÓN DO SOLO**
- Límite Solo Urbano (SU)
 - Solo Urbano Consolidado (SUC)
 - Solo Urbano Non Consolidado (SUNC)
 - Límite Solo de Núcleo Rural (SNR)
 - Núcleo Rural Histórico Tradicional (SNRT)
 - Núcleo Rural Común (SNRC)
 - Solo Urbanizable (SUB)
 - Solo Rústico de Protección Ordinaria (SRPO)
 - Solo Rústico de Especial Protección Agropecuaria (SRPA)
 - Solo Rústico de Especial Protección Forestal (SRPF)
 - Solo Rústico de Especial Protección das Augas (SRPAU)
 - Solo Rústico de Especial Protección de Costas (SRPC)
 - Solo Rústico de Especial Protección de Infraestruturas (SRPIN)
 - Solo Rústico de Especial Protección de Espazos Naturais (SRPEN)
 - Solo Rústico de Especial Protección Paisaxística (SRPPX)
 - Solo Rústico de Especial Protección Patrimonial (SRPP)

- AFECCIÓNIS DE COSTAS**
- Ribeira do mar
 - DPMT
 - Servidume de tránsito
 - Servidume de protección
 - Zona de influencia
- AFECCIÓNIS DO POL**
- Senda Litoral Costa Ártabra (proposta para a Senda dos Faros)

- AFECCIÓNIS INFRAESTRUTURAS COMUNICACIÓN**
- Liña de afección (AF)
 - Liña límite da edificación (LLE)
 - Liña límite da edificación proposta (LLEp) (Estradas Estatales)

- AFECCIÓNIS PATRIMONIO**
- Camíño Santiago
 - Ámbito de Protección do Camíño de Santiago
 - Camíño San Andrés de Teixido
 - Ámbito de Protección do Camíño S. Andrés de Teixido
 - Bemento Arqueolóxico
 - Contorno de protección integral Arqueolóxico
 - Contorno de protección Arqueolóxico
 - Bemento BIC, Arquitectónico e Etnográfico
 - Bemento, Arquitectónico e Etnográfico
 - Contorno, Arquitectónico e etnográfico
 - Bemento, Natural



CONCELLO DE NARÓN

ARQYUR

15054

outubro 2023

ETRS89 UTM 29N

1 / 2.000

CONCELLO DE NARÓN

PLAN XERAL DE ORDENACIÓN MUNICIPAL

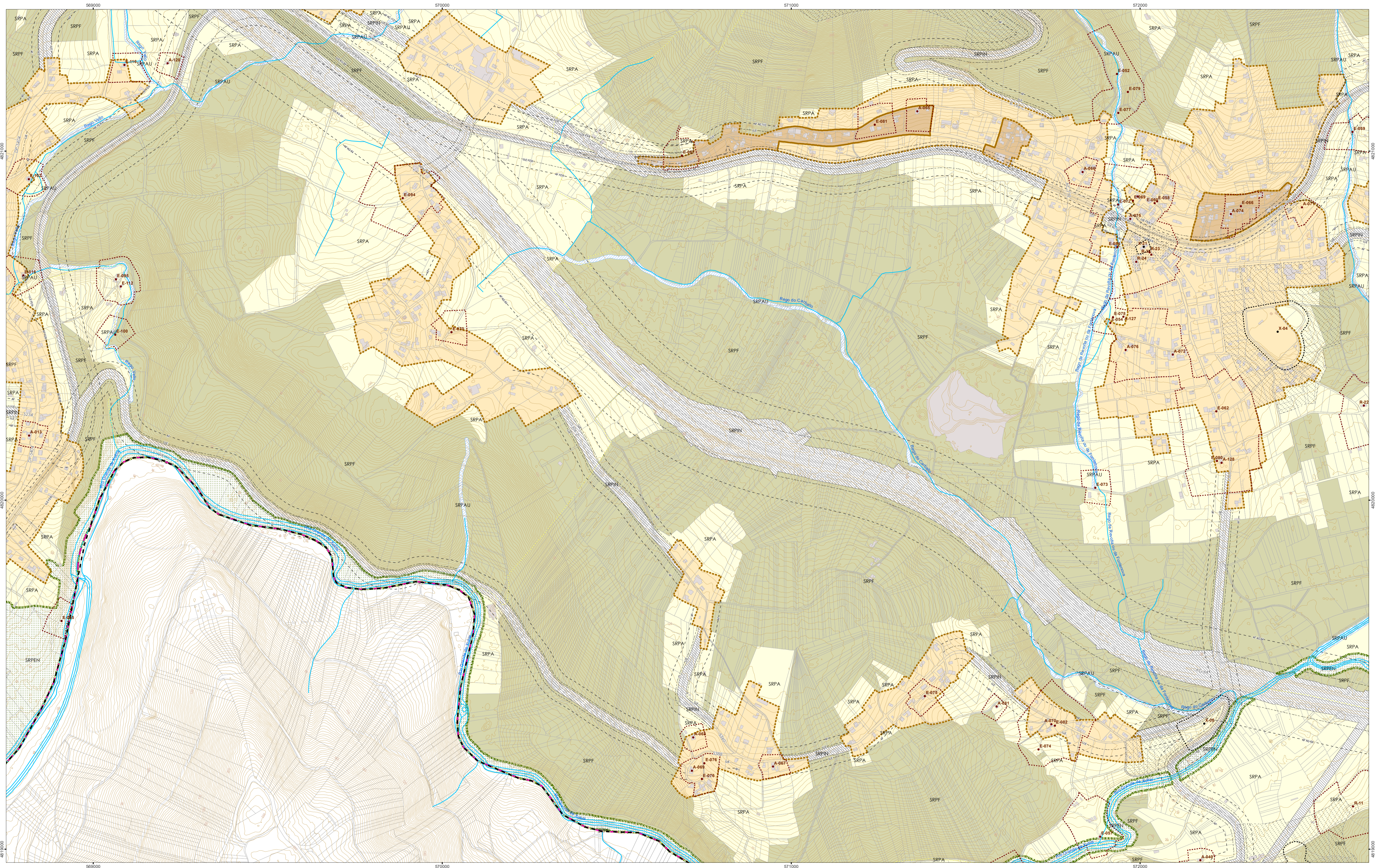
ALFREDO GARROTE PAZOS

Documento para a Aprobación Inicial

ALTERNATIVA 1

15054_PXOM_202310_AI_AAE_01_3EAE

0 2.800 5.600 11.200 Metros



BASES	
	Rede fluvial
	Curvas de nivel
	Rede ferroviaria de interese xeral
	Rede viaria
	Construcións
	Parcelario catastral
LÍMITES ADMINISTRATIVOS	
	Límite do termo municipal segunda IGN
	Límite do termo municipal segunda Concello
	Límite parroquial

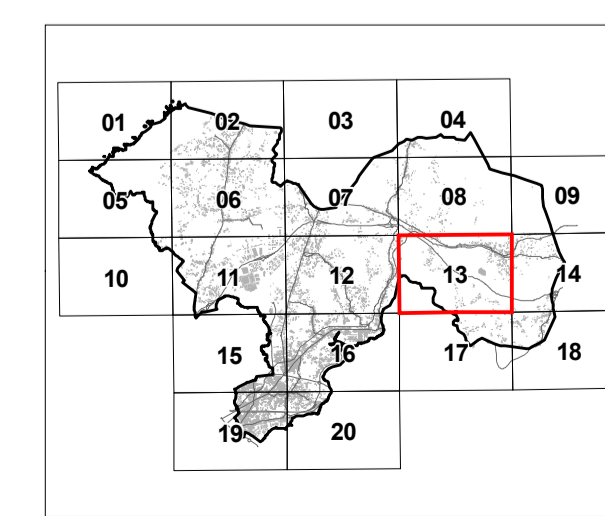
CLASIFICACIÓN E CATEGORIZACIÓN DO SOLO	
	Límite Solo Urbano (SU)
	Solo Urbano Consolidado (SUC)
	Solo Urbano Non Consolidado (SUNC)
	Límite Solo de Núcleo Rural (SNR)
	Núcleo Rural Histórico Tradicional (SNRH)
	Núcleo Rural Común (SNRC)

AFECIÓNS DE COSTAS	
	Ribeira do mar
	DPMT
	Servidume de tránsito
	Servidume de protección
	Zona de influencia

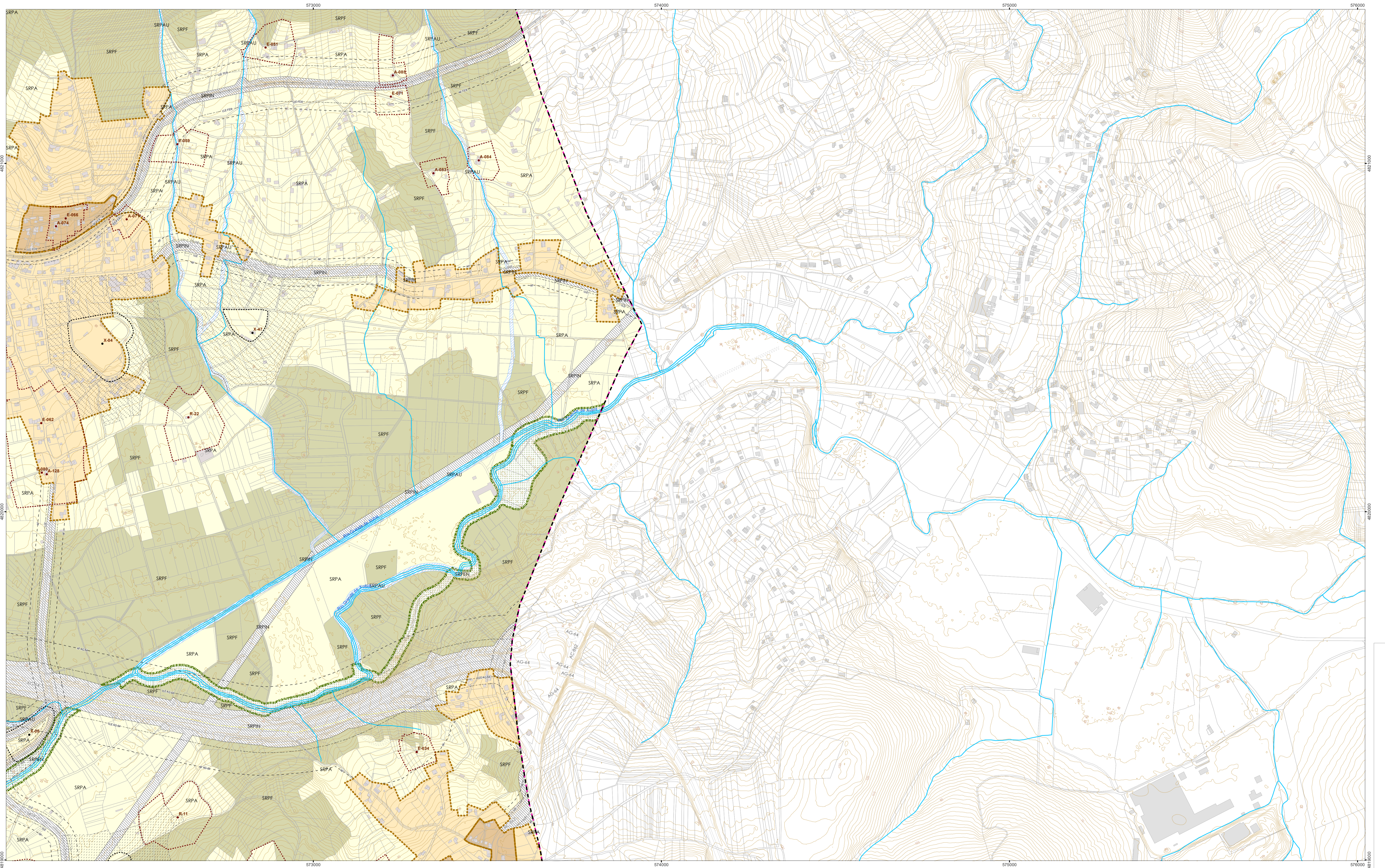
AFECIÓNS INFRAESTRUTURAS COMUNICACIÓN	
	Liña de afección (AF)
	Liña límite da edificación (LLE)
	Liña límite da edificación proposta (LLEp) (Estradas Estatales)

AFECIÓNS PATRIMONIO	
	Camíño Santiago
	Ámbito de Protección do Camíño de Santiago
	Camíño San Andrés de Teixido
	Ámbito de Protección do Camíño S. Andrés de Teixido
	Bemento Arqueolóxico
	Contorno de protección integral Arqueolóxico
	Contorno de protección Arqueolóxico
	Bemento BIC, Arquitectónico e Etnográfico
	Bemento, Arquitectónico e Etnográfico
	Contorno, Arquitectónico e etnográfico
	Bemento, Natural

AFECIÓNS DO POL	
	Senda Litoral Costa Ártabra (proposta para a Senda dos Faros)



	CONCELLO DE NARÓN	
	PLAN XERAL DE ORDENACIÓN MUNICIPAL	
	ALFREDO GARROTE PAZOS	
	Documento para a Aprobación Inicial	
15054	ALTERNATIVA 1	
outubro 2023	ETRS89 UTM 29N	15054_PXOM_202310_AL_AAE_01_3EAE
1 / 2.000		



BASES	CLASIFICACIÓN E CATEGORIZACIÓN DO SOLO	AFECCIÓNS DE COSTAS	AFECCIÓNS INFRAESTRUTURAS COMUNICACIÓN	AFECCIÓNS PATRIMONIO	
<ul style="list-style-type: none"> Rede fluvial Curvas de nivel Rede ferroviaria de interese xeral Rede viaria Construcións Parcelario catastral 	<ul style="list-style-type: none"> Límite Solo Urbano (SU) Solo Urbano Consolidado (SUC) Solo Urbano Non Consolidado (SUNC) Límite Solo de Núcleo Rural (SNR) Núcleo Rural Histórico Tradicional (SNRT) Núcleo Rural Común (SNRC) 	<ul style="list-style-type: none"> Solo Urbanizable (SUB) Solo Rústico de Protección Ordinaria (SRPO) Solo Rústico de Especial Protección Agropecuaria (SRPA) Solo Rústico de Especial Protección Forestal (SRPF) Solo Rústico de Especial Protección das Augas (SRPAU) Solo Rústico de Especial Protección de Costas (SRPC) Solo Rústico de Especial Protección de Infraestruturas (SRPIN) Solo Rústico de Especial Protección de Espazos Naturais (SRPEN) Solo Rústico de Especial Protección Paisaxística (SRPPX) Solo Rústico de Especial Protección Patrimonial (SRPP) 	<ul style="list-style-type: none"> Ribeira do mar DPMT Servidume de tránsito Servidume de protección Zona de influencia Senda Litoral Costa Ártabra (proposta para a Senda dos Faros) 	<ul style="list-style-type: none"> Liña de afección (AF) Liña límite da edificación (LLE) Liña límite da edificación proposta (LLEp) (Estradas Estatales) 	<ul style="list-style-type: none"> Camíño Santiago Ámbito de Protección do Camíño de Santiago Camíño San Andrés de Teixido Ámbito de Protección do Camíño S. Andrés de Teixido Bemento Arqueolóxico Contorno de protección integral Arqueolóxico Contorno de protección Arqueolóxico Bemento BIC, Arquitectónico e Etnográfico Bemento, Arquitectónico e Etnográfico Contorno, Arquitectónico e etnográfico Bemento, Natural



ARQYUR

CONCELLO DE NARÓN

PLAN XERAL DE ORDENACIÓN MUNICIPAL

ALFREDO GARROTE PAZOS

Documento para a Aprobación Inicial

ALTERNATIVA 1



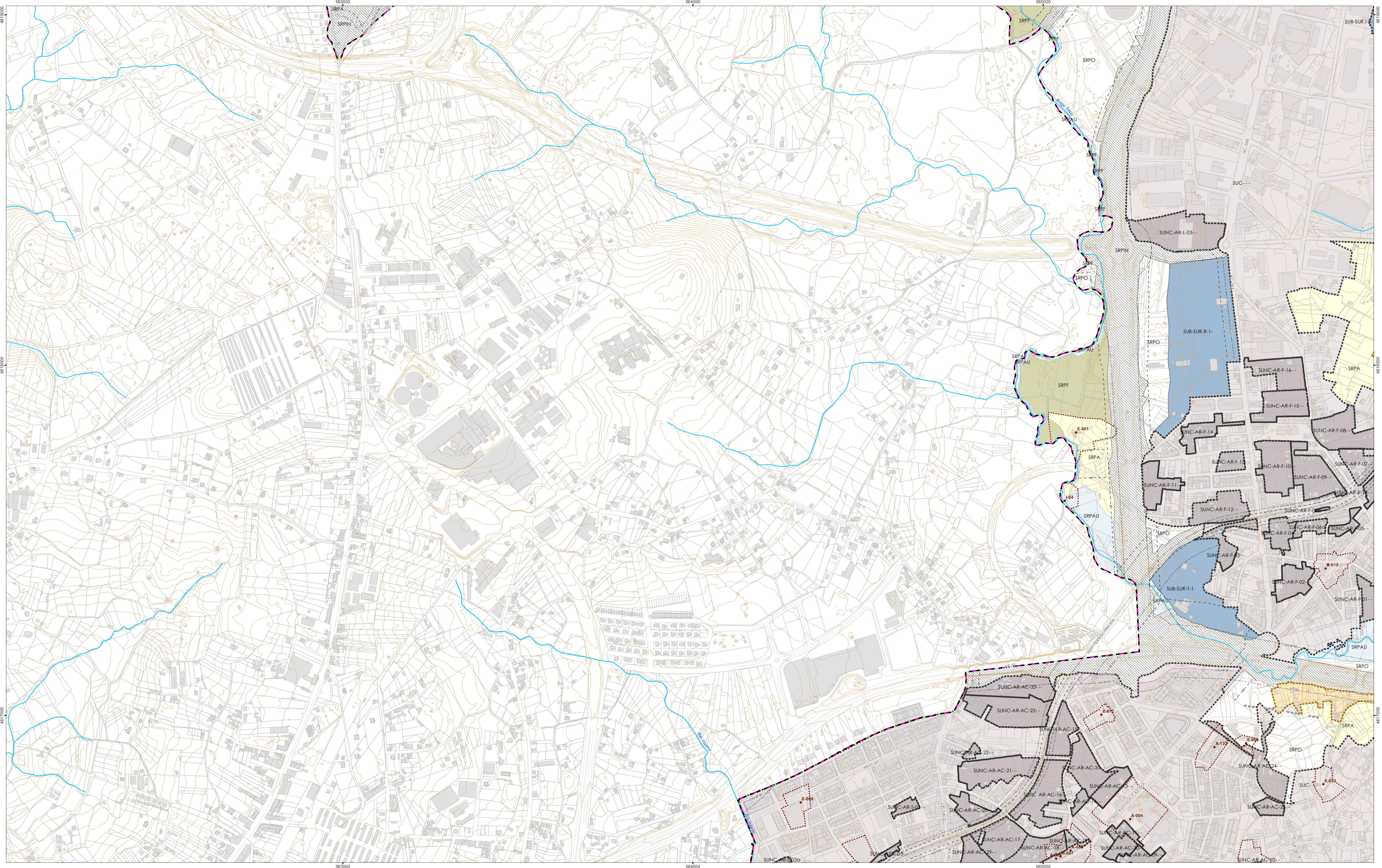
15054

outubro 2023

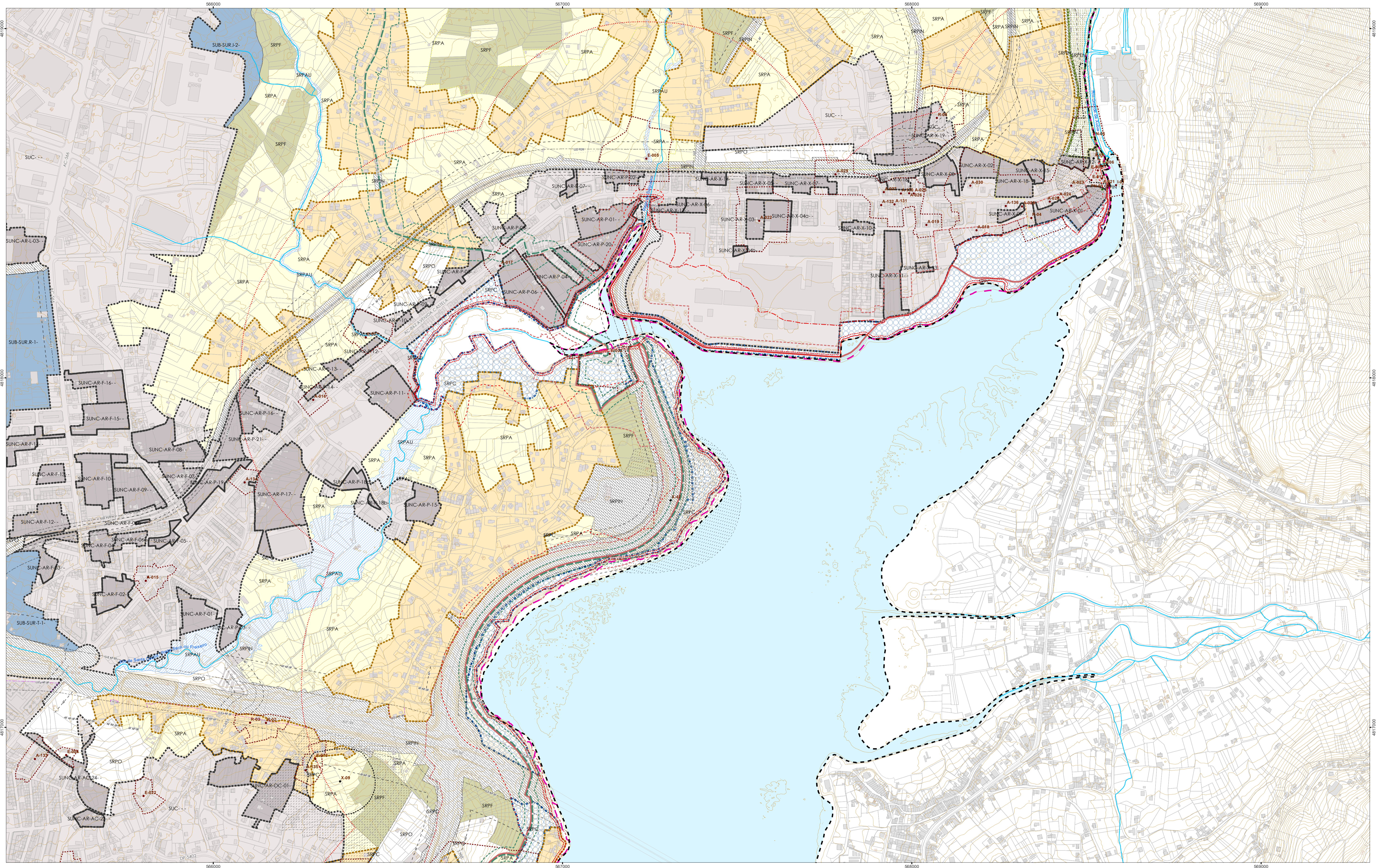
ETRS89 UTM 29N

1 / 2.000





<p>BASES</p> <ul style="list-style-type: none"> Rede fluvial Curvas de nivel Rede ferroviaria de interese xeral Rede viaria Construcións Parcelario catastro <p>LÍMITES ADMINISTRATIVOS</p> <ul style="list-style-type: none"> Límite do termo municipal segundo IGN Límite do termo municipal segundo Canceallo Límite parroquial 	<p>CLASIFICACIÓN E CATEGORIZACIÓN DO SOLO</p> <ul style="list-style-type: none"> Límite Solo Urbano (SU) Solo Urbano Consolidado (SUC) Solo Urbano Non Consolidado (SUNC) Límite Solo de Núcleo Rural (SNR) Núcleo Rural Histórico Tradicional (SNRT) Núcleo Rural Común (SNRC) Solo Urbanizable (SUB) Solo Rústico de Protección Ordinaria (SRPO) Solo Rústico de Especial Protección Agropecuaria (SRPA) Solo Rústico de Especial Protección Forestal (SRPF) Solo Rústico de Especial Protección das Augas (SRPAU) Solo Rústico de Especial Protección de Costas (SRPC) Solo Rústico de Especial Protección de Infraestruturas (SRPIN) Solo Rústico de Especial Protección de Espazos Naturais (SRPEN) Solo Rústico de Especial Protección Paisaxística (SRPPX) Solo Rústico de Especial Protección Patrimonial (SRPP) 	<p>AFECCIÓNS DE COSTAS</p> <ul style="list-style-type: none"> Ribeira do mar DPMT Servidume de tránsito Servidume de protección Zona de influencia <p>AFECCIÓNS DO POL</p> <ul style="list-style-type: none"> Senda Litoral Costa Ártabra (proposta para a Senda dos Faros) 	<p>AFECCIÓNS INFRAESTRUTURAS COMUNICACIÓN</p> <ul style="list-style-type: none"> Liña de afección (AF) Liña límite da edificación (LLE) Liña límite da edificación proposta (LLEp) (Estradas Estatales) 	<p>AFECCIÓNS PATRIMONIO</p> <ul style="list-style-type: none"> Camíño Santiago Ámbito de Protección do Camíño de Santiago Camíño San Andrés de Teixido Ámbito de Protección do Camíño S. Andrés de Teixido Bemento Arqueolóxico Contorno de protección integral Arqueolóxico Contorno de protección Arqueolóxico Bemento BIC, Arquitectónico e Etnográfico Bemento, Arquitectónico e Etnográfico Contorno, Arquitectónico e etnográfico Bemento, Natural 		<p>CONCELLO DE NARÓN</p> <p>PLAN XERAL DE ORDENACIÓN MUNICIPAL</p> <p>ALFREDO GARROTE PAZOS</p> <p>Documento para a Aprobación Inicial</p> <p>ALTERNATIVA 1</p> <p>15054</p> <p>outubro 2023</p> <p>ETRS89 UTM 29N</p> <p>1 / 2.000</p> <p>0 2.800 5.600 11.200 Metros</p>
---	---	---	---	--	--	--



- BASES**
- Rede fluvial
 - Curvas de nivel
 - Rede ferroviaria de interese xeral
 - Rede viaria
 - Construcións
 - Parcelario catastral
- LÍMITES ADMINISTRATIVOS**
- Límite do termo municipal segundo IGN
 - Límite do termo municipal segundo Canceleiro
 - Límite parroquial

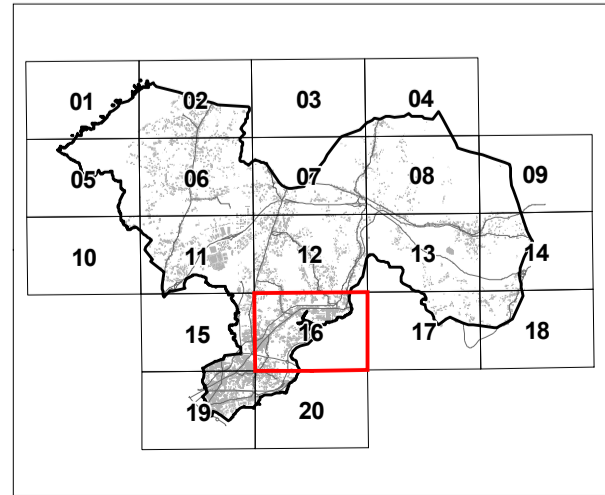
- CLASIFICACIÓN E CATEGORIZACIÓN DO SOLO**
- Límite Solo Urbano (SU)
 - Solo Urbano Consolidado (SUC)
 - Solo Urbano Non Consolidado (SUNC)
 - Límite Solo de Núcleo Rural (SNR)
 - Núcleo Rural Histórico Tradicional (SNRT)
 - Núcleo Rural Común (SNRC)


- Solo Urbanizable (SUB)
- Solo Rústico de Protección Ordinaria (SRPO)
- Solo Rústico de Especial Protección Agropecuaria (SRPA)
- Solo Rústico de Especial Protección Forestal (SRPF)
- Solo Rústico de Especial Protección das Augas (SRPAU)
- Solo Rústico de Especial Protección de Costas (SRPC)
- Solo Rústico de Especial Protección de Infraestruturas (SRPIN)
- Solo Rústico de Especial Protección de Espazos Naturais (SRPEN)
- Solo Rústico de Especial Protección Paisaxística (SRPPX)
- Solo Rústico de Especial Protección Patrimonial (SRPP)

- AFECCIÓNES DE COSTAS**
- Ribeira do mar
 - DPMT
 - Servidume de tránsito
 - Servidume de protección
 - Zona de influencia
- AFECCIÓNES DO POL**
- Sendas Litorais Costa Ártabra (proposta para a Sendas dos Faros)

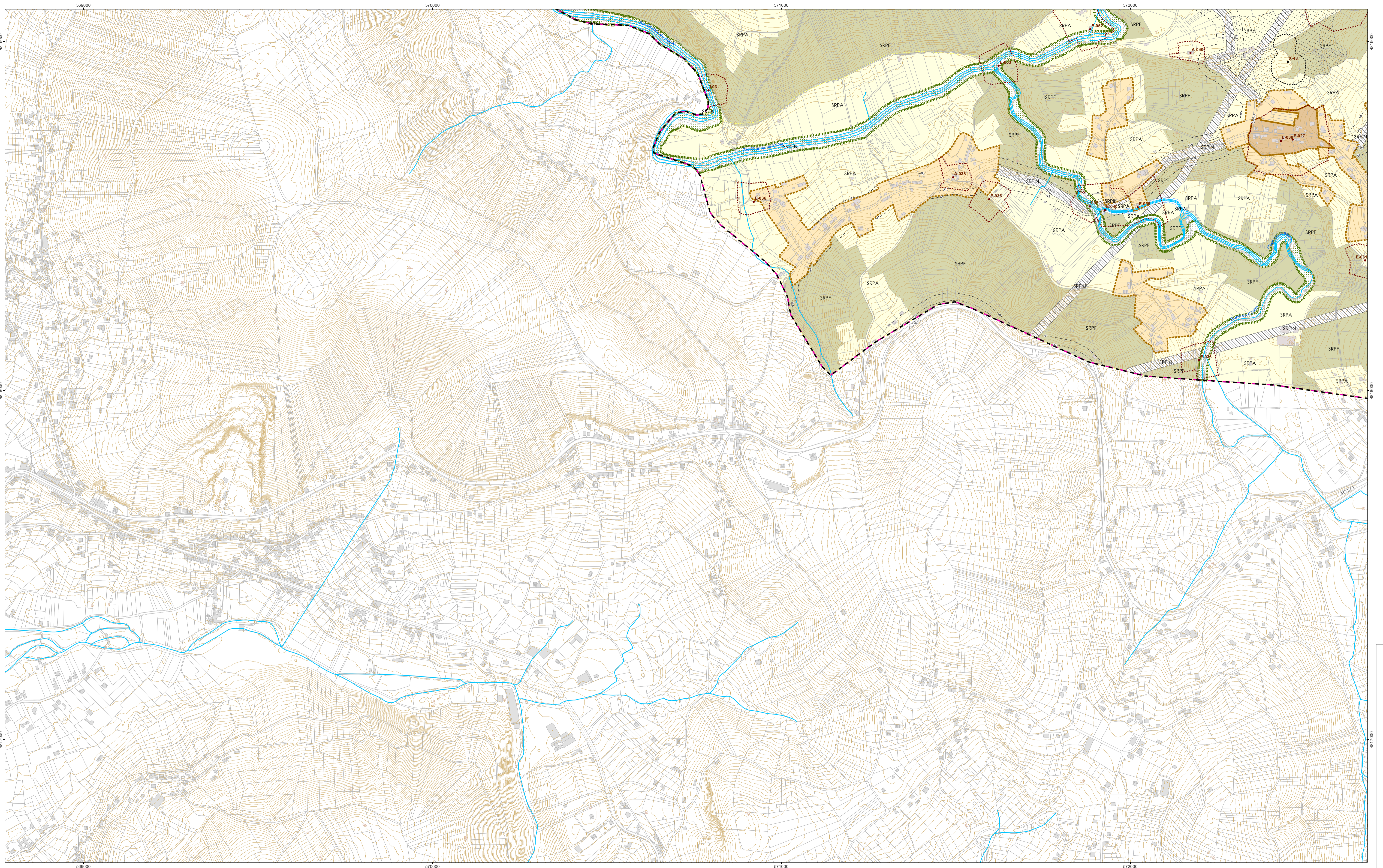
- AFECCIÓNES INFRAESTRUTURAS COMUNICACIÓN**
- Liña de afección (AF)
 - Liña límite da edificación (LLE)
 - Liña límite da edificación proposta (LLEp) (Estradas Estatales)

- AFECCIÓNES PATRIMONIO**
- Camiño Santiago
 - Ámbito de Protección do Camiño de Santiago
 - Camiño San Andrés de Teixido
 - Ámbito de Protección do Camiño S. Andrés de Teixido
 - Bementos Arqueolóxicos
 - Contorno de protección integral Arqueolóxico
 - Contorno de protección Arqueolóxico
 - Bementos BIC, Arquitectónico e Etnográfico
 - Bementos, Arquitectónico e Etnográfico
 - Contorno, Arquitectónico e etnográfico
 - Bementos, Natural




ARQYUR
 15054
 outubro 2023
 ETR589 UTM 29N
 1 / 2.000

CONCELLO DE NARÓN
 PLAN XERAL DE ORDENACIÓN MUNICIPAL
 ALFREDO GARROTE PAZOS
 Documento para a Aprobación Inicial
 ALTERNATIVA 1
 15054_PXOM_202310_AI_AAE_01_3EAE
 0 2.800 5.600 11.200
 Metros



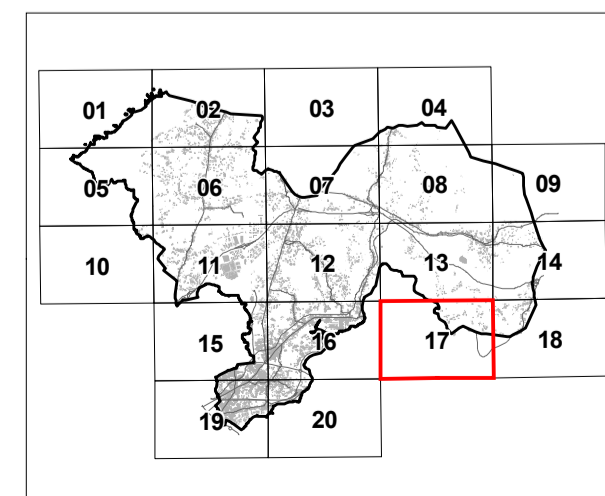
BASES	
	Rede fluvial
	Curvas de nivel
	Rede ferroviaria de interese xeral
	Rede viaria
	Construcións
	Parcelario catastral
LÍMITES ADMINISTRATIVOS	
	Límite do termo municipal segundo IGN
	Límite do termo municipal segundo Canceleiro
	Límite parroquial

CLASIFICACIÓN E CATEGORIZACIÓN DO SOLO	
	Límite Solo Urbano (SU)
	Solo Urbano Consolidado (SUC)
	Solo Urbano Non Consolidado (SUNC)
	Límite Solo de Núcleo Rural (SNR)
	Núcleo Rural Histórico Tradicional (SNRT)
	Núcleo Rural Común (SNRC)
	Solo Urbanizable (SUB)
	Solo Rústico de Protección Ordinaria (SRPO)
	Solo Rústico de Especial Protección Agropecuaria (SRPA)
	Solo Rústico de Especial Protección Forestal (SRPF)
	Solo Rústico de Especial Protección das Augas (SRPAU)
	Solo Rústico de Especial Protección de Costas (SRPC)
	Solo Rústico de Especial Protección de Infraestruturas (SRPIN)
	Solo Rústico de Especial Protección de Espazos Naturais (SRPEN)
	Solo Rústico de Especial Protección Paisaxística (SRPPX)
	Solo Rústico de Especial Protección Patrimonial (SRPP)

AFECCIÓNS DE COSTAS	
	Ribeira do mar
	DPMT
	Servidume de tránsito
	Servidume de protección
	Zona de influencia
AFECCIÓNS DO POL	
	Senda Litoral Costa Ártabra (proposta para a Senda dos Faros)

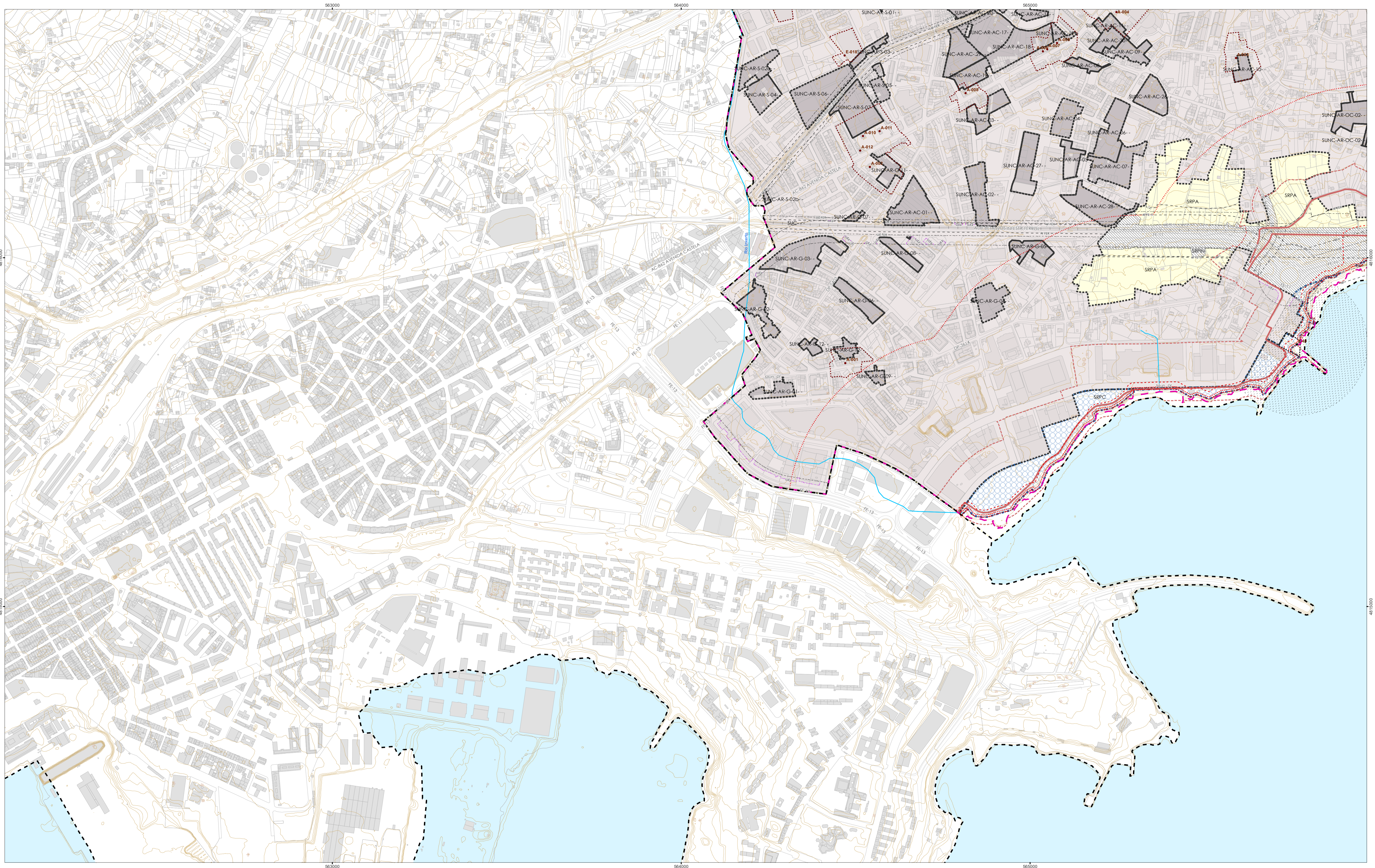
AFECCIÓNS INFRAESTRUTURAS COMUNICACIÓN	
	Liña de afección (AF)
	Liña límite da edificación (LLE)
	Liña límite da edificación proposta (LLEp) (Estradas Estatales)

AFECCIÓNS PATRIMONIO	
	Camíño Santiago
	Ámbito de Protección do Camíño de Santiago
	Camíño San Andrés de Teixido
	Ámbito de Protección do Camíño S. Andrés de Teixido
	Bemento Arqueolóxico
	Contorno de protección integral Arqueolóxico
	Contorno de protección Arqueolóxico
	Bemento BIC, Arquitectónico e Etnográfico
	Bemento, Arquitectónico e Etnográfico
	Contorno, Arquitectónico e etnográfico
	Bemento, Natural




ARQYUR
 15054
 outubro 2023
 ETRS89 UTM 29N
 1 / 2.000

CONCELLO DE NARÓN
 PLAN XERAL DE ORDENACIÓN MUNICIPAL
 ALFREDO GARROTE PAZOS
 Documento para a Aprobación Inicial
 ALTERNATIVA 1
 15054_PXOM_202310_AL_AAE_01_3EAE
 0 2.800 5.600 11.200 Metros



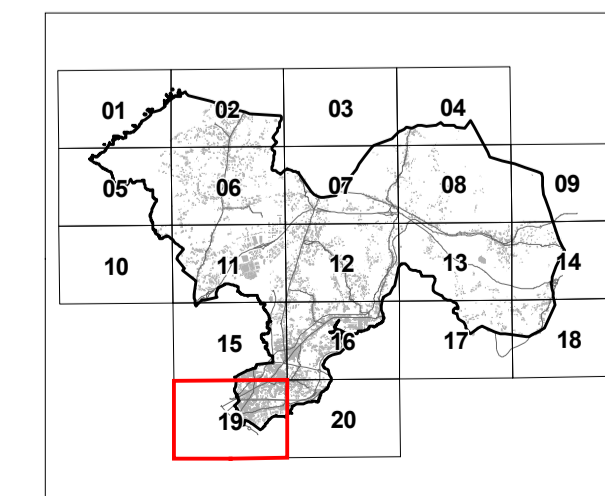
BASES	
	Rede fluvial
	Curvas de nivel
	Rede ferroviaria de interese xeral
	Rede viaria
	Construcións
	Parcelario catastral
LÍMITES ADMINISTRATIVOS	
	Límite do termo municipal segundo IGN
	Límite do termo municipal segundo Canceleiro
	Límite parroquial

CLASIFICACIÓN E CATEGORIZACIÓN DO SOLO	
	Límite Solo Urbano (SU)
	Solo Urbano Consolidado (SUC)
	Solo Urbano Non Consolidado (SUNC)
	Límite Solo de Núcleo Rural (SNR)
	Núcleo Rural Histórico Tradicional (SNRT)
	Núcleo Rural Común (SNRC)
	Solo Urbanizable (SUB)
	Solo Rústico de Protección Ordinaria (SRPO)
	Solo Rústico de Especial Protección Agropecuaria (SRPA)
	Solo Rústico de Especial Protección Forestal (SRPF)
	Solo Rústico de Especial Protección das Augas (SRPAU)
	Solo Rústico de Especial Protección de Costas (SRPC)
	Solo Rústico de Especial Protección de Infraestruturas (SRPIN)
	Solo Rústico de Especial Protección de Espazos Naturais (SRPEN)
	Solo Rústico de Especial Protección Paisaxística (SRPPX)
	Solo Rústico de Especial Protección Patrimonial (SRPP)

AFECCIÓNS DE COSTAS	
	Ribeira do mar
	DPMT
	Servidume de tránsito
	Servidume de protección
	Zona de influencia
AFECCIÓNS DO POL	
	Senda Litoral Costa Ártabra (proposta para a Senda dos Faros)

AFECCIÓNS INFRAESTRUTURAS COMUNICACIÓN	
	Liña de afección (AF)
	Liña límite da edificación (LLE)
	Liña límite da edificación proposta (LLEp) (Estradas Estatales)

AFECCIÓNS PATRIMONIO	
	Camíño Santiago
	Ámbito de Protección do Camíño de Santiago
	Camíño San Andrés de Teixido
	Ámbito de Protección do Camíño S. Andrés de Teixido
	Bemento Arqueolóxico
	Contorno de protección integral Arqueolóxico
	Contorno de protección Arqueolóxico
	Bemento BIC, Arqueolóxico e Etnográfico
	Bemento, Arqueolóxico e Etnográfico
	Contorno, Arqueolóxico e etnográfico
	Bemento, Natural



ARQYUR

 15054

 outubro 2023

 ETRS89 UTM 29N

 1 / 2.000

CONCELLO DE NARÓN

 PLAN XERAL DE ORDENACIÓN MUNICIPAL

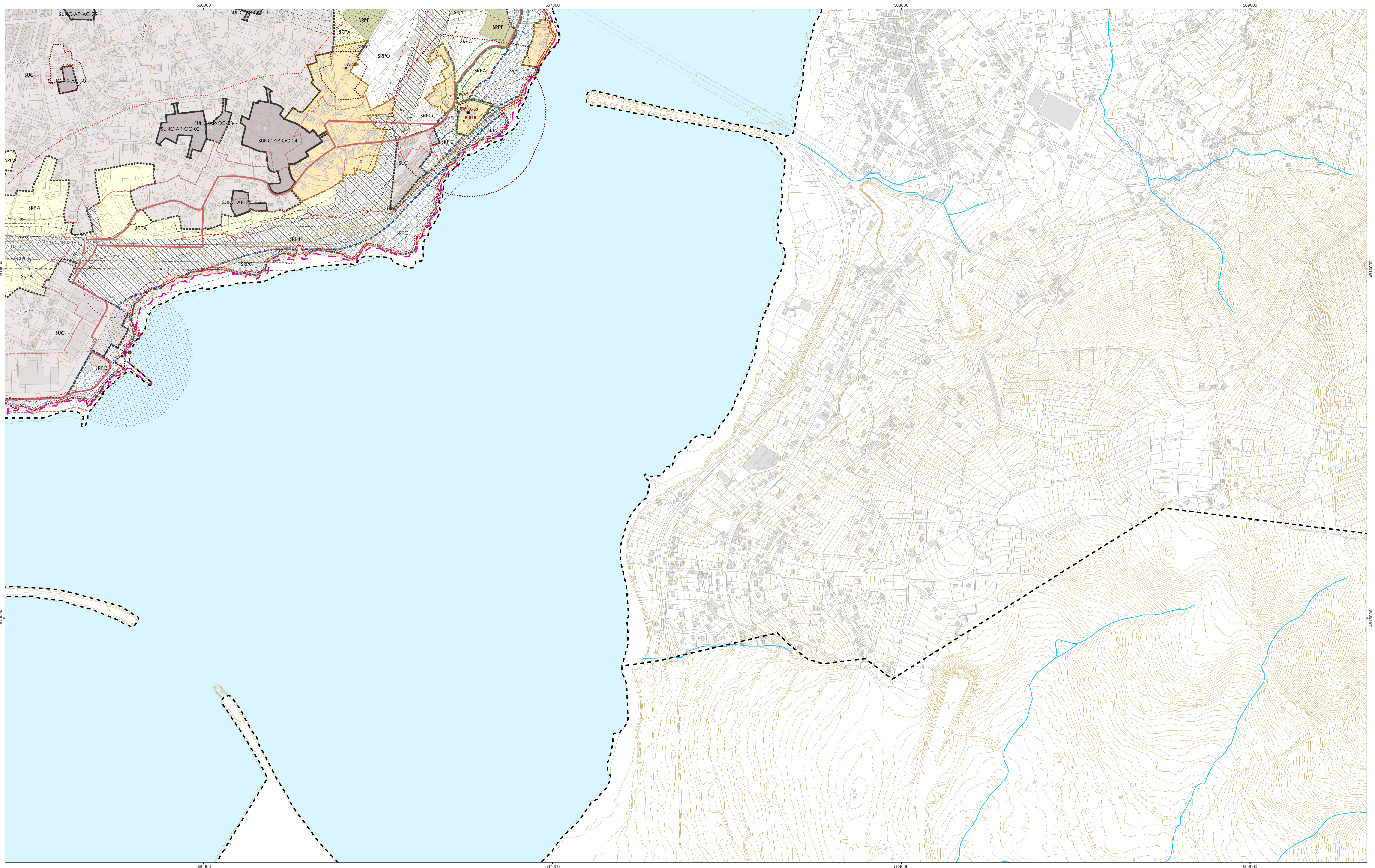
 ALFREDO GARROTE PAZOS

 Documento para a Aprobación Inicial

 ALTERNATIVA 1

 15054_PXOM_202310_AI_AAE_01.3EAE

 0 2.800 5.600 11.200 Metros



BASES	CLASIFICACIÓN E CATEGORIZACIÓN DO SOLO	AFECCIÓNS DE COSTAS	AFECCIÓNS INFRAESTRUTURAS COMUNICACIÓN	AFECCIÓNS PATRIMONIO	
<ul style="list-style-type: none"> Rede fluvial Curvas de nivel Rede ferroviaria de interese xeral Rede viaria Construcións Parcelario catastro 	<ul style="list-style-type: none"> Límite Solo Urbano (SU) Solo Urbano Consolidado (SUC) Solo Urbano Non Consolidado (SUNC) Límite Solo de Núcleo Rural (SNR) Núcleo Rural Histórico Tradicional (SNRT) Núcleo Rural Común (SNRC) 	<ul style="list-style-type: none"> Solo Urbanizable (SUB) Solo Rústico de Protección Ordinaria (SRPO) Solo Rústico de Especial Protección Agropecuaria (SRPA) Solo Rústico de Especial Protección Forestal (SRPF) Solo Rústico de Especial Protección das Augas (SRPAU) Solo Rústico de Especial Protección de Costas (SRPC) Solo Rústico de Especial Protección de Infraestruturas (SRPIN) Solo Rústico de Especial Protección de Espazos Naturais (SRPEN) Solo Rústico de Especial Protección Paisaxística (SRPPX) Solo Rústico de Especial Protección Patrimonial (SRPP) 	<ul style="list-style-type: none"> Ribeira do mar DPMT Servidume de tránsito Servidume de protección Zona de influencia Senda Litoral Costa Ártabra (proposta para a Senda dos Faros) 	<ul style="list-style-type: none"> Liña de afección (AF) Liña límite da edificación (LLE) Liña límite da edificación proposta (LLEp) (Estradas Estatales) 	<ul style="list-style-type: none"> Camíño Santiago Ámbito de Protección do Camíño de Santiago Camíño San Andrés de Teixido Ámbito de Protección do Camíño S. Andrés de Teixido Bemento Arqueolóxico Contorno de protección integral Arqueolóxico Contorno de protección Arqueolóxico Bemento BIC, Arquitectónico e Etnográfico Bemento, Arquitectónico e Etnográfico Contorno, Arquitectónico e etnográfico Bemento, Natural

15054
outubro 2023
1 / 2.000

CONCELLO DE NARÓN

PLAN XERAL DE ORDENACIÓN MUNICIPAL

ALFREDO GARROTE PAZOS

Documento para a Aprobación Inicial

ALTERNATIVA 1

15054_PXOM_202310_AL_AAE_01_3EAE

ETRS89 UTM 29N

11:200

0 2.800 5.600 Metros