

## ACTUACIÓNS ILLADAS (AI)

SOLO URBANO CONSOLIDADO (SUC)

## AI-AC-01

ALTO DO CASTIÑEIRO

### PARÁMETROS

**SUPERFICIE:** 480 m<sup>2</sup>

**ORDENANZA:** 11

**SUP. DISPOÑIBLE:**

**TIPO:** Obtención solo + urb

**SUP. A OBTER:**

### XESTIÓN

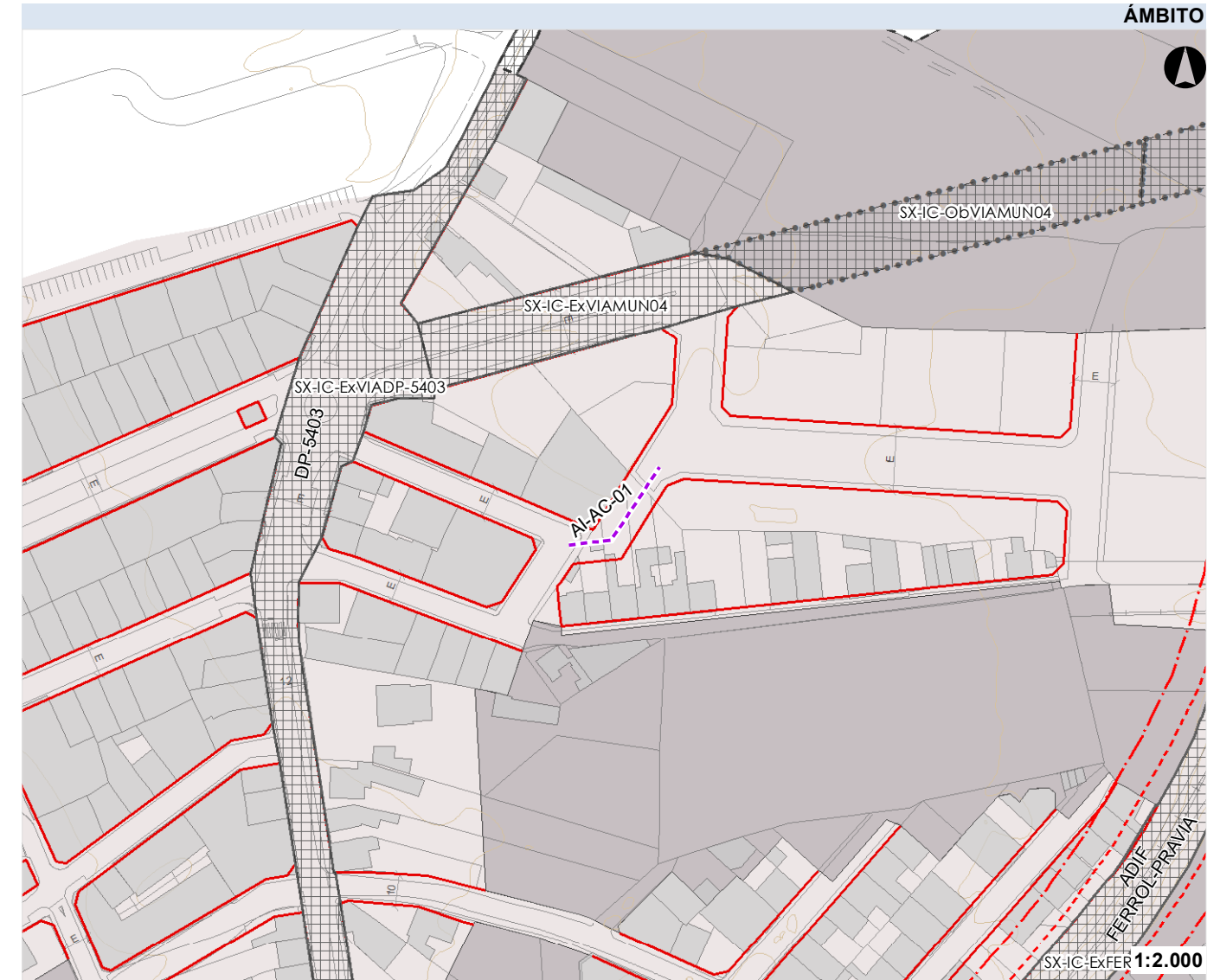
**INICIATIVA:** Pública

**FINANCIACIÓN:** Concello

**CUADRIENIO:** 2

### OBXECTIVOS E DETERMINACIÓNS:

Obtención dos solos necesarios e urbanización da conexión entre as rúas Padre Feijoo e Xosefa Iglesias nas condicións establecidas pola ordenanza de aplicación, extendendo a rede de servizos



#### CLASIFICACIÓN SOLO

--- ACTUACION ILLADAS

#### CLASIFICACIÓN SOLO

SUC  
SUNC  
SUB  
SNRT  
SNRC

#### SISTEMAS XERAIS

SX, EQ  
SX, EQ, Ob  
SX, EL  
SX, EL, Ob  
SX, IC, Ex  
SX, IC, Ob

#### AFECCIÓNS PATRIMONIO

Elemento arqueolóxico  
Elemento arquitectónico e etnográfico  
Contorno arqueolóxico  
Contorno arquitectónico  
Área de protección integral xacementos  
Camiño de Santiago. Trazado  
Camiño Santiago Complementario  
Camiño Santiago Vestixios Históricos  
Camiño Santiago. Ámbito

#### AFECCIÓNS AUGAS, COSTAS E POL

Zona de policía  
Ribeira do mar  
Senda Costa Ártabra  
DPMT  
Servidume de tránsito  
Servidume de protección  
Zona de influencia

#### AFECCIÓNS IC

Aliñación edif. (SNR)  
Límite edifíc. (LLE) (SR)  
DPV  
Zona de afección  
FFCC. Límite edificación  
FFCC. Zona de protección

## ACTUACIÓNS ILLADAS (AI)

SOLO URBANO CONSOLIDADO (SUC)

## AI-AC-02

ALTO DO CASTIÑEIRO

### PARÁMETROS

SUPERFICIE: 564 m2

ORDENANZA: 11

SUP. DISPOÑIBLE:

TIPO: SXIC e servizos

SUP. A OBTER:

### XESTIÓN

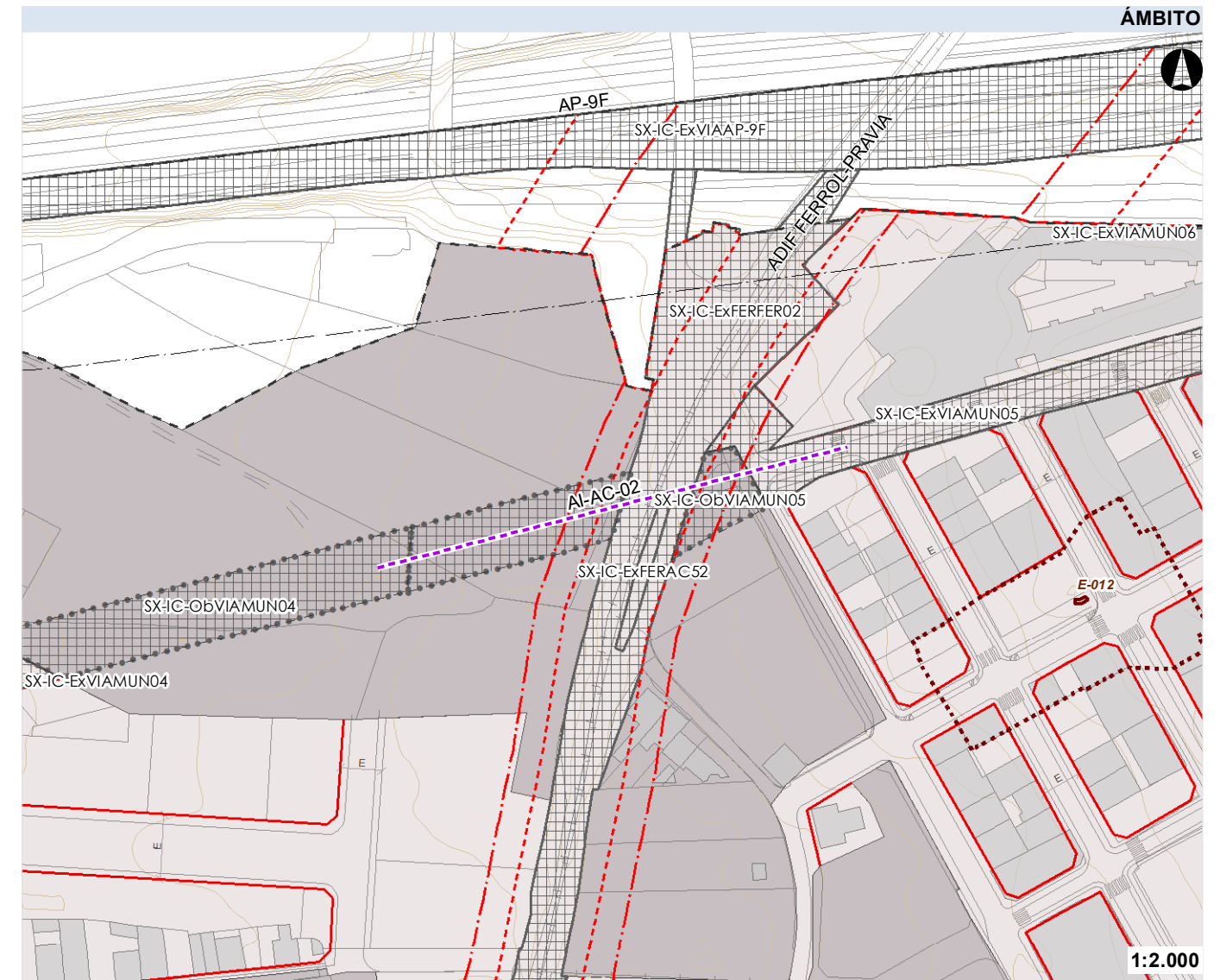
INICIATIVA: Pública

FINANCIACIÓN: -

CUADRIENIO: 3

### OBXECTIVOS E DETERMINACIÓNS:

Execución dunha ponte de paso mixta (rodada-peonil) sobre a liña de ferrocarril, incluso as conexións co viario circundante, urbanizando en continuidade co existente



#### CLASIFICACIÓN SOLO

ACTUACION ILLADAS

#### CLASIFICACIÓN SOLO

SUC  
SUNC  
SUB  
SNRT  
SNRC

#### SISTEMAS XERAIS

SX, EQ  
SX, EQ, Ob  
SX, EL  
SX, EL, Ob  
SX, IC, Ex  
SX, IC, Ob

#### AFECCIÓNS PATRIMONIO

Elemento arqueolóxico  
Elemento arquitectónico e etnográfico  
Contorno arqueolóxico  
Contorno arquitectónico  
Área de protección integral xacementos  
Camino de Santiago. Trazado  
Camino Santiago Complementario  
Camino Santiago Vestixios Históricos  
Camino Santiago. Ámbito

#### AFECCIÓNS AUGAS, COSTAS E POL

Zona de policía  
Ribeira do mar  
DPMT  
Servidume de tránsito  
Servidume de protección  
Zona de influencia  
Senda Costa Ártabra

#### AFECCIÓNS IC

Aliñación edif. (SNR)  
Límite edif. (LLE) (SR)  
DPV  
Zona de afección  
FFCC. Límite edificación  
FFCC. Zona de protección

## ACTUACIÓNS ILLADAS (AI)

SOLO URBANO CONSOLIDADO (SUC)

AI-AC-03

ALTO DO CASTIÑEIRO

### PARÁMETROS

SUPERFICIE: 1.452 m<sup>2</sup>

ORDENANZA: 11

SUP. DISPOÑIBLE:

TIPO: Dotación servizos

SUP. A OBTER:

### XESTIÓN

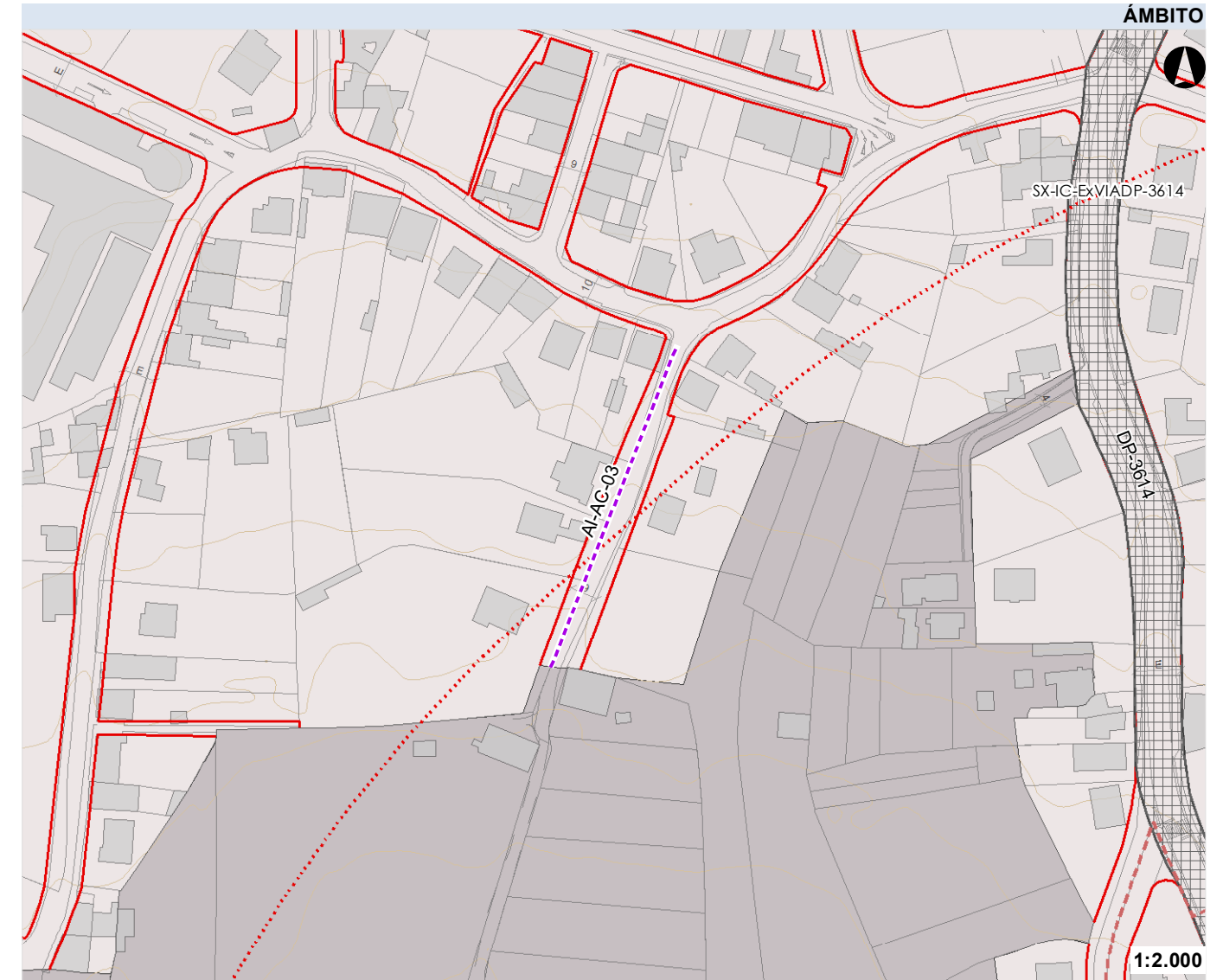
INICIATIVA: Pública

FINANCIACIÓN: Concello

CUADRIENIO: 4

### OBXECTIVOS E DETERMINACIÓNS:

Traballos para a plena dotación de redes de servizos urbanísticos do Camiño da Fonte



#### CLASIFICACIÓN SOLO

ACTUACION ILLADAS

#### CLASIFICACIÓN SOLO

SUC  
SUNC  
SUB  
SNRT  
SNRC

#### SISTEMAS XERAIS

SX, EQ  
SX, EQ, Ob  
SX, EL  
SX, EL, Ob  
SX, IC, Ex  
SX, IC, Ob

#### AFECCIÓNS PATRIMONIO

Elemento arqueolóxico  
Elemento arquitectónico e etnográfico  
Contorno arqueolóxico  
Contorno arquitectónico  
Área de protección integral xacementos  
Camiño de Santiago. Trazado  
Camiño Santiago Complementario  
Camiño Santiago Vestixios Históricos  
Camiño Santiago. Ámbito

#### AFECCIÓNS AUGAS, COSTAS E POL

Zona de policía  
Ribeira do mar  
Senda Costa Ártabra  
DPMT  
Servidume de tránsito  
Servidume de protección  
Zona de influencia

#### AFECCIÓNS IC

Aliñación edif. (SNR)  
Límite edif. (LLE) (SR)  
DPV  
Zona de afección  
FFCC. Límite edificación  
FFCC. Zona de protección

## ACTUACIÓNES ILLADAS (AI)

SOLO URBANO CONSOLIDADO (SUC)

**AI-AC-04**

ALTO DO CASTIÑEIRO

### PARÁMETROS

**SUPERFICIE:** 636 m<sup>2</sup>

**ORDENANZA:** 11

**SUP. DISPONIBLE:**

**TIPO:** Dotación servizos

**SUP. A OBTER:**

### XESTIÓN

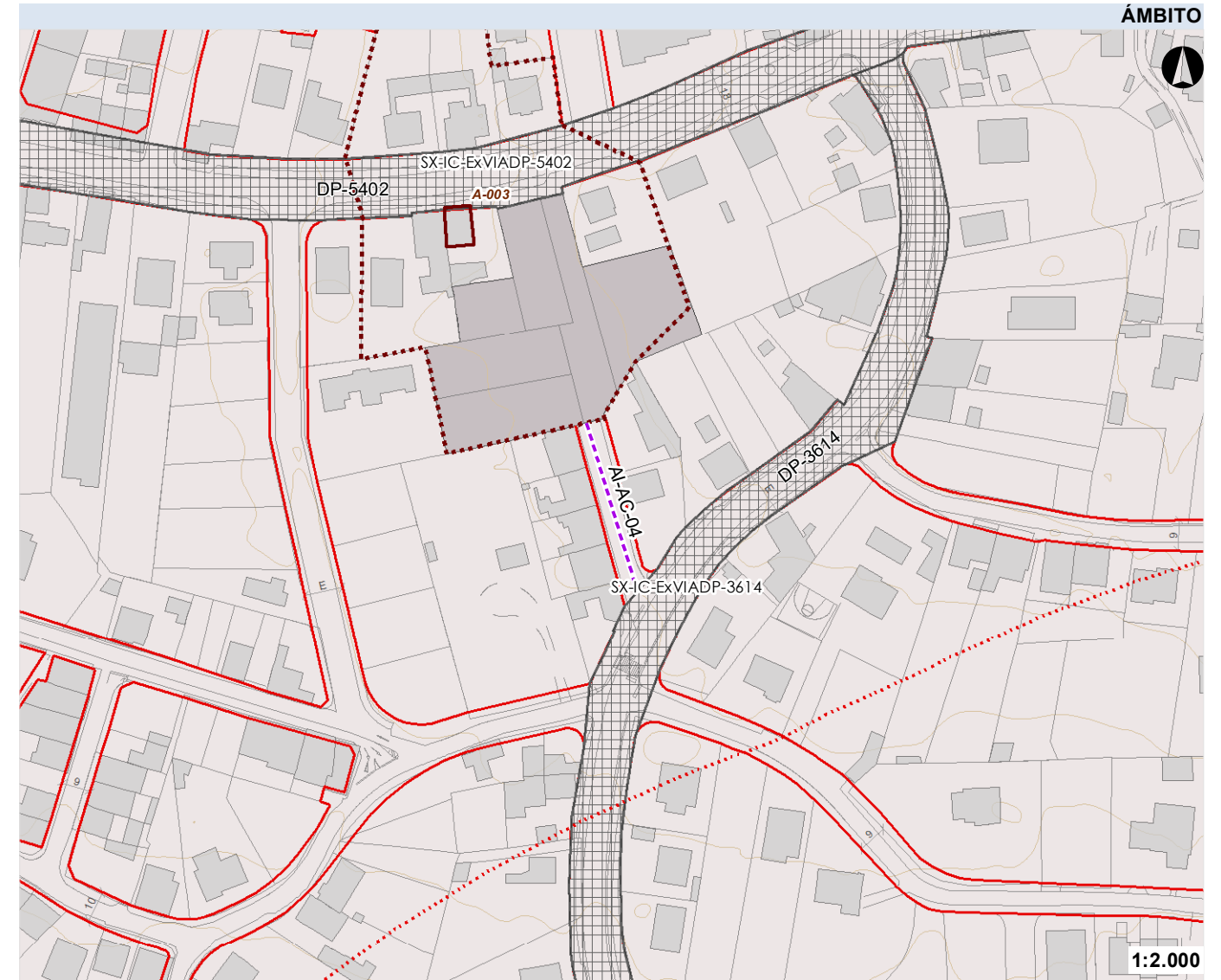
**INICIATIVA:** Pública

**FINANCIACIÓN:** Concello

**CUADRIENIO:** 2

### OBXECTIVOS E DETERMINACIÓN:

Traballos de extensión das redes de servizos urbanístico á rúa Mosteiro de Caaveiro



#### CLASIFICACIÓN SOLO

--- ACTUACION ILLADAS

#### CLASIFICACIÓN SOLO

SUC  
SUNC  
SUB  
SNRT  
SNRC

#### SISTEMAS XERAIS

SX, EQ  
SX, EQ, Ob  
SX, EL  
SX, EL, Ob  
SX, IC, Ex  
SX, IC, Ob

#### AFECCIONS PATRIMONIO

Elemento arqueolóxico  
Elemento arquitectónico e etnográfico  
Contorno arqueolóxico  
Contorno arquitectónico  
Área de protección integral xacementos  
Camiño de Santiago. Trazado  
Camiño Santiago Complementario  
Camiño Santiago Vestixios Históricos  
Camiño Santiago. Ámbito

#### AFECCIONS AUGAS, COSTAS E POL

Zona de policía  
Ribeira do mar  
DPMT  
Servidume de tránsito  
Servidume de protección  
Zona de influencia  
Senda Costa Ártabra

#### AFECCIONS IC

Aliñación edif. (SNR)  
Límite edif. (LLE) (SR)  
DPV  
Zona de afección  
FFCC. Límite edificación  
FFCC. Zona de protección

## ACTUACIÓNS ILLADAS (AI)

SOLO URBANO CONSOLIDADO (SUC)

**AI-AC-05**

ALTO DO CASTIÑEIRO

### PARÁMETROS

**SUPERFICIE:** 1.236 m<sup>2</sup>

**ORDENANZA:** 11

**SUP. DISPOÑIBLE:**

**TIPO:** Dotación servizos

**SUP. A OBTER:**

### XESTIÓN

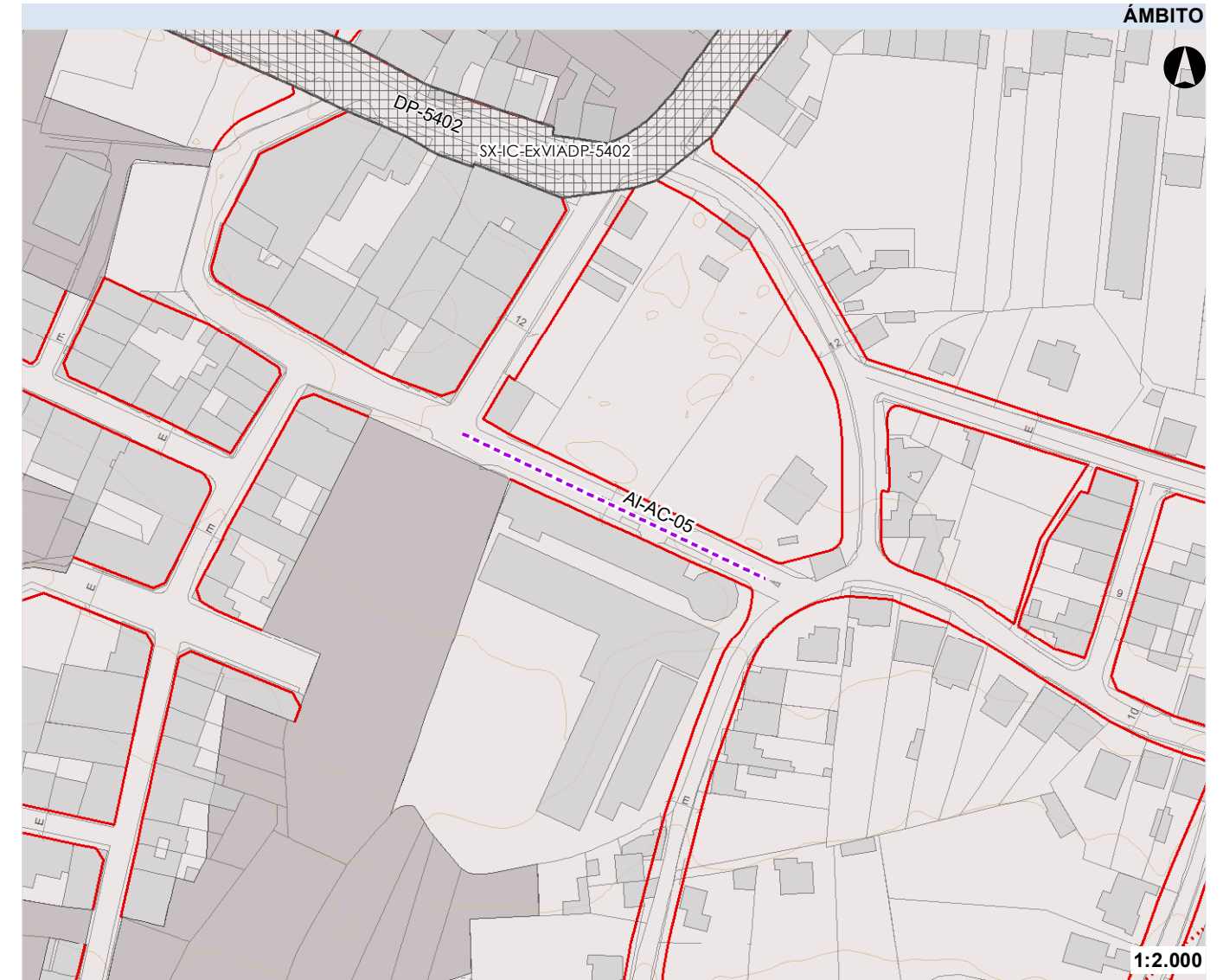
**INICIATIVA:** Pública

**FINANCIACIÓN:** Concello

**CUADRIENIO:** 3

### OBXECTIVOS E DETERMINACIÓNS:

Traballos de extensión das redes de servizos urbanísticos no rúa Luis Amado



#### CLASIFICACIÓN SOLO

--- ACTUACION ILLADAS

#### CLASIFICACIÓN SOLO

SUC  
SUNC  
SUB  
SNRT  
SNRC

#### SISTEMAS XERAIS

SX, EQ  
SX, EQ, Ob  
SX, EL  
SX, EL, Ob  
SX, IC, Ex  
SX, IC, Ob

#### AFECCIÓNS PATRIMONIO

Elemento arqueolóxico  
Elemento arquitectónico e etnográfico  
Contorno arqueolóxico  
Contorno arquitectónico  
Área de protección integral xacementos  
Camiño de Santiago. Trazado  
Camiño Santiago Complementario  
Camiño Santiago Vestixios Históricos  
Camiño Santiago. Ámbito

#### AFECCIÓNS AUGAS, COSTAS E POL

Zona de policía  
Ribeira do mar  
Senda Costa Ártabra  
DPMT  
Servidume de tránsito  
Servidume de protección  
Zona de influencia

#### AFECCIÓNS IC

Aliñación edif. (SNR)  
Límite edif. (LLE) (SR)  
DPV  
Zona de afección  
FFCC. Límite edificación  
FFCC. Zona de protección

## ACTUACIÓNES ILLADAS (AI)

SOLO URBANO CONSOLIDADO (SUC)

**AI-AC-06**

ALTO DO CASTIÑEIRO

### PARÁMETROS

**SUPERFICIE:** 384 m<sup>2</sup>

**ORDENANZA:** 11

**SUP. DISPONIBLE:**

**TIPO:** Dotación servizos

**SUP. A OBTER:**

### XESTIÓN

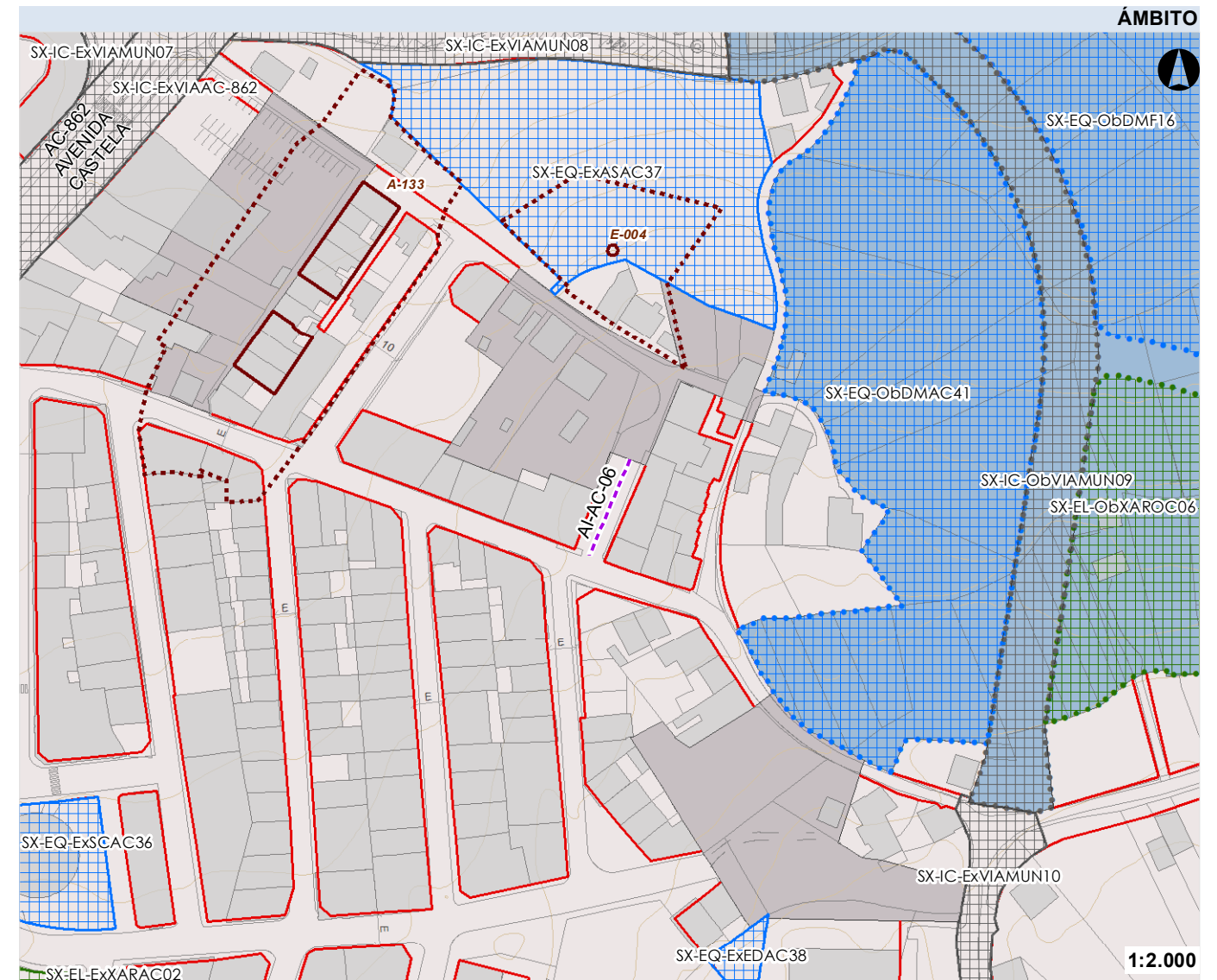
**INICIATIVA:** Pública

**FINANCIACIÓN:** Concello

**CUADRIENIO:** 4

### OBXECTIVOS E DETERMINACIÓN:

Traballos de extensión das redes de servizos urbanísticos nun tramo da rúa Leiras Pulpeiro



--- ACTUACION ILLADAS

#### CLASIFICACIÓN SOLO

SUC  
SUNC  
SUB  
SNRT  
SNRC

#### SISTEMAS XERAIS

SX, EQ  
SX, EQ, Ob  
SX, EL  
SX, EL, Ob  
SX, IC, Ex  
SX, IC, Ob

#### AFECCIÓN PATRIMONIO

Elemento arqueolóxico  
Elemento arquitectónico e etnográfico  
Contorno arqueolóxico  
Contorno arquitectónico  
Área de protección integral xacementos  
Camiño de Santiago. Trazado  
Camiño Santiago Complementario  
Camiño Santiago Vestixios Históricos  
Camiño Santiago. Ámbito

#### AFECCIÓN AUGAS, COSTAS E POL

Zona de policía  
Ribeira do mar  
DPMT  
Servidume de tránsito  
Servidume de protección  
Zona de influencia  
Senda Costa Ártabra

#### AFECCIÓN IC

Aliñación edif. (SNR)  
Límite edif. (LLE) (SR)  
DPV  
Zona de afección  
FFCC. Límite edificación  
FFCC. Zona de protección

## ACTUACIÓN ILLADAS (AI)

SOLO URBANO CONSOLIDADO (SUC)

## AI-AC-07

ALTO DO CASTIÑEIRO

### PARÁMETROS

SUPERFICIE: 576 m<sup>2</sup>

ORDENANZA: 11

SUP. DISPONIBLE:

TIPO: Dotación servizos

SUP. A OBTENIR:

### XESTIÓN

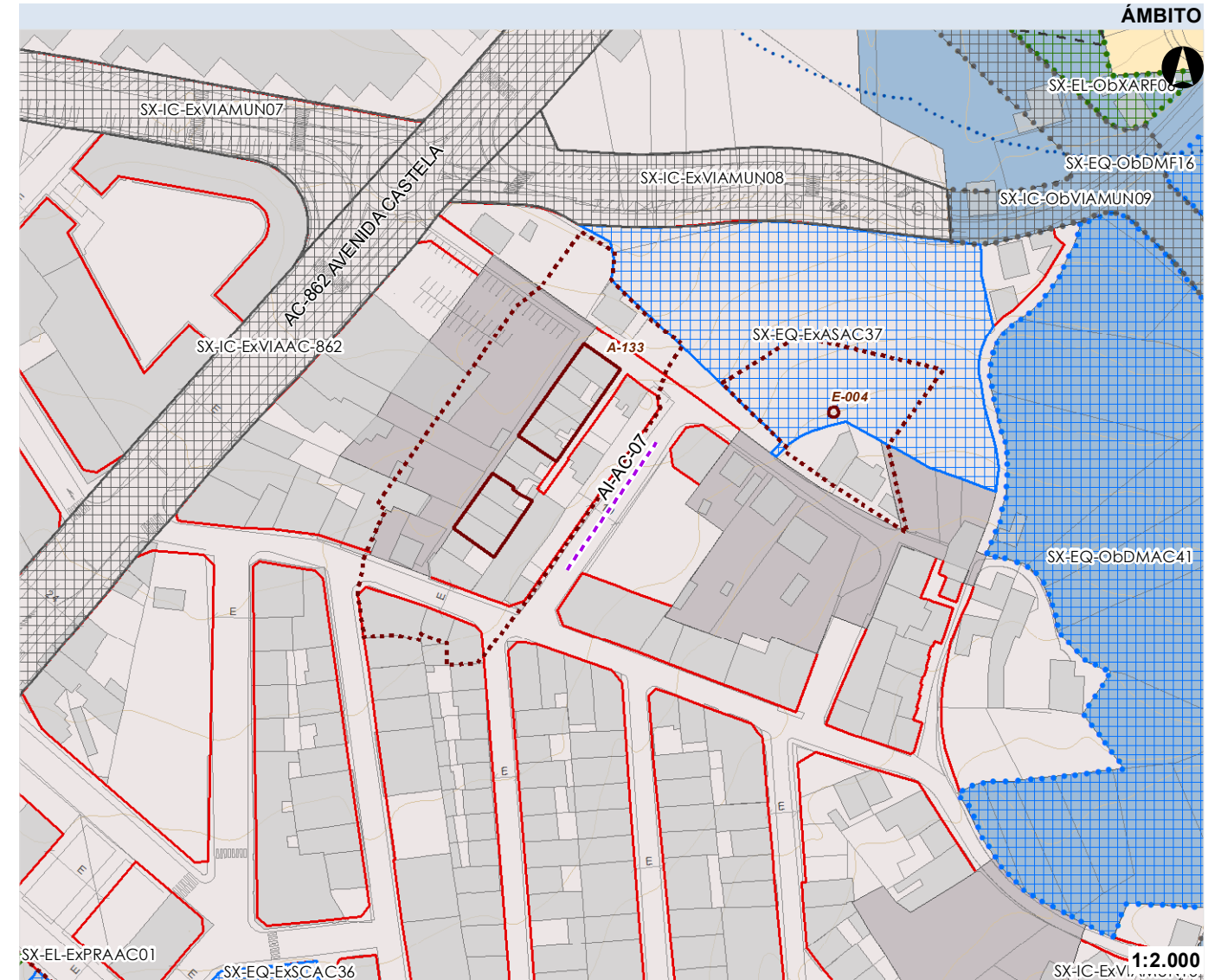
INICIATIVA: Pública

FINANCIACIÓN: Concello

CUADRIENIO: 4

### OBJECTIVOS E DETERMINACIÓN:

Traballos de compleción das redes de servizos urbanísticos nun tramo da rúa Pintor Segura Torella, mantendo e/ou anovando as redes existentes



#### CLASIFICACIÓN SOLO

ACTUACION ILLADAS

#### CLASIFICACIÓN SOLO

SUC  
SUNC  
SUB  
SNRT  
SNRC

#### SISTEMAS XERAIS

SX, EQ  
SX, EQ, Ob  
SX, EL  
SX, EL, Ob  
SX, IC, Ex  
SX, IC, Ob

#### AFECCIÓN PATRIMONIO

Elemento arqueolóxico  
Elemento arquitectónico e etnográfico  
Contorno arqueolóxico  
Contorno arquitectónico  
Área de protección integral xacementos  
Camino de Santiago. Trazado  
Camino Santiago Complementario  
Camino Santiago Vestixios Históricos  
Camino Santiago. Ámbito

#### AFECCIÓN AUGAS, COSTAS E POL

Zona de policía  
Ribeira do mar  
DPMT  
Servidume de tránsito  
Servidume de protección  
Zona de influencia  
Senda Costa Ártabra

#### AFECCIÓN IC

Aliñación edif. (SNR)  
Límite edif. (LLE) (SR)  
DPV  
Zona de afección  
FFCC. Límite edificación  
FFCC. Zona de protección

## ACTUACIÓN ILLADAS (AI)

SOLO URBANO CONSOLIDADO (SUC)

AI-AC-08

ALTO DO CASTIÑEIRO

### PARÁMETROS

SUPERFICIE: 384 m<sup>2</sup>

ORDENANZA: 11

SUP. DISPOÑIBLE:

TIPO: Urbanización

SUP. A OBTENIR:

### XESTIÓN

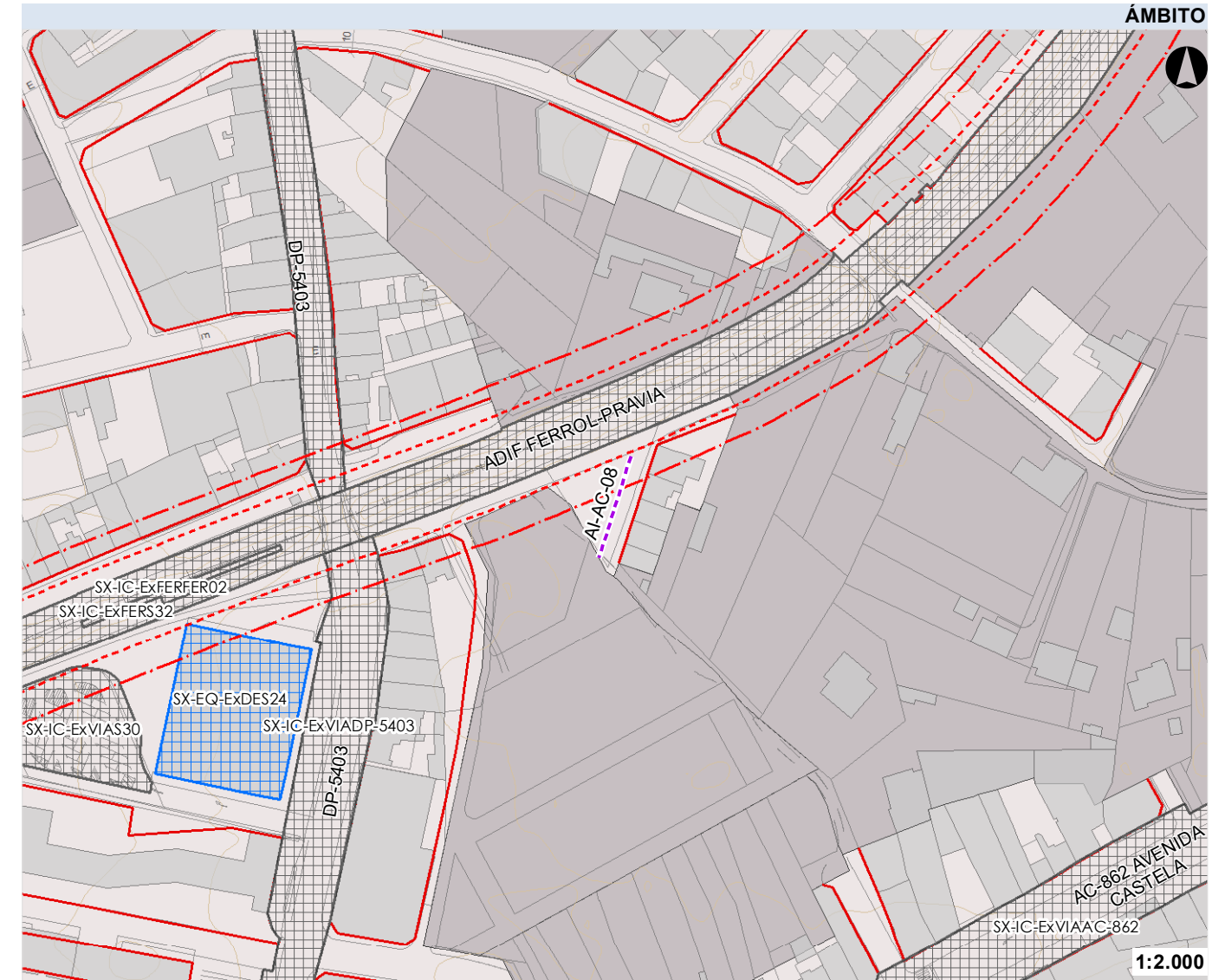
INICIATIVA: Pública

FINANCIACIÓN: Concello

CUADRIENIO: 4

### OBXECTIVOS E DETERMINACIÓN:

Urbanización dunha transversal a Ferro Cousela, dotándoa das condicións de accesibilidade e acabados propios da ordenanza de aplicación, así como dnas redes de servizos urbanísiticos



#### CLASIFICACIÓN SOLO

ACTUACION ILLADAS

#### CLASIFICACIÓN SOLO

SUC  
SUNC  
SUB  
SNRT  
SNRC

#### SISTEMAS XERAIS

SX, EQ  
SX, EQ, Ob  
SX, EL  
SX, EL, Ob  
SX, IC, Ex  
SX, IC, Ob

#### AFECCIÓN PATRIMONIO

Elemento arqueolóxico  
Elemento arquitectónico e etnográfico  
Contorno arqueolóxico  
Contorno arquitectónico  
Área de protección integral xacementos  
Camiño de Santiago. Trazado  
Camiño Santiago Complementario  
Camiño Santiago Vestixios Históricos  
Camiño Santiago. Ámbito

#### AFECCIÓN AUGAS, COSTAS E POL

Zona de policía  
Ribeira do mar  
DPMT  
Servidume de tránsito  
Servidume de protección  
Zona de influencia  
Senda Costa Ártabra

#### AFECCIÓN IC

Aliñación edif. (SNR)  
Límite edif. (LLE) (SR)  
DPV  
Zona de afección  
FFCC. Límite edificación  
FFCC. Zona de protección

## ACTUACIÓNS ILLADAS (AI)

SOLO URBANO CONSOLIDADO (SUC)

**AI-AC-09**

ALTO DO CASTIÑEIRO

### PARÁMETROS

**SUPERFICIE:** 1.428 m<sup>2</sup>

**ORDENANZA:** 11

**SUP. DISPOÑIBLE:**

**TIPO:** Urbanización

**SUP. A OBTER:**

### XESTIÓN

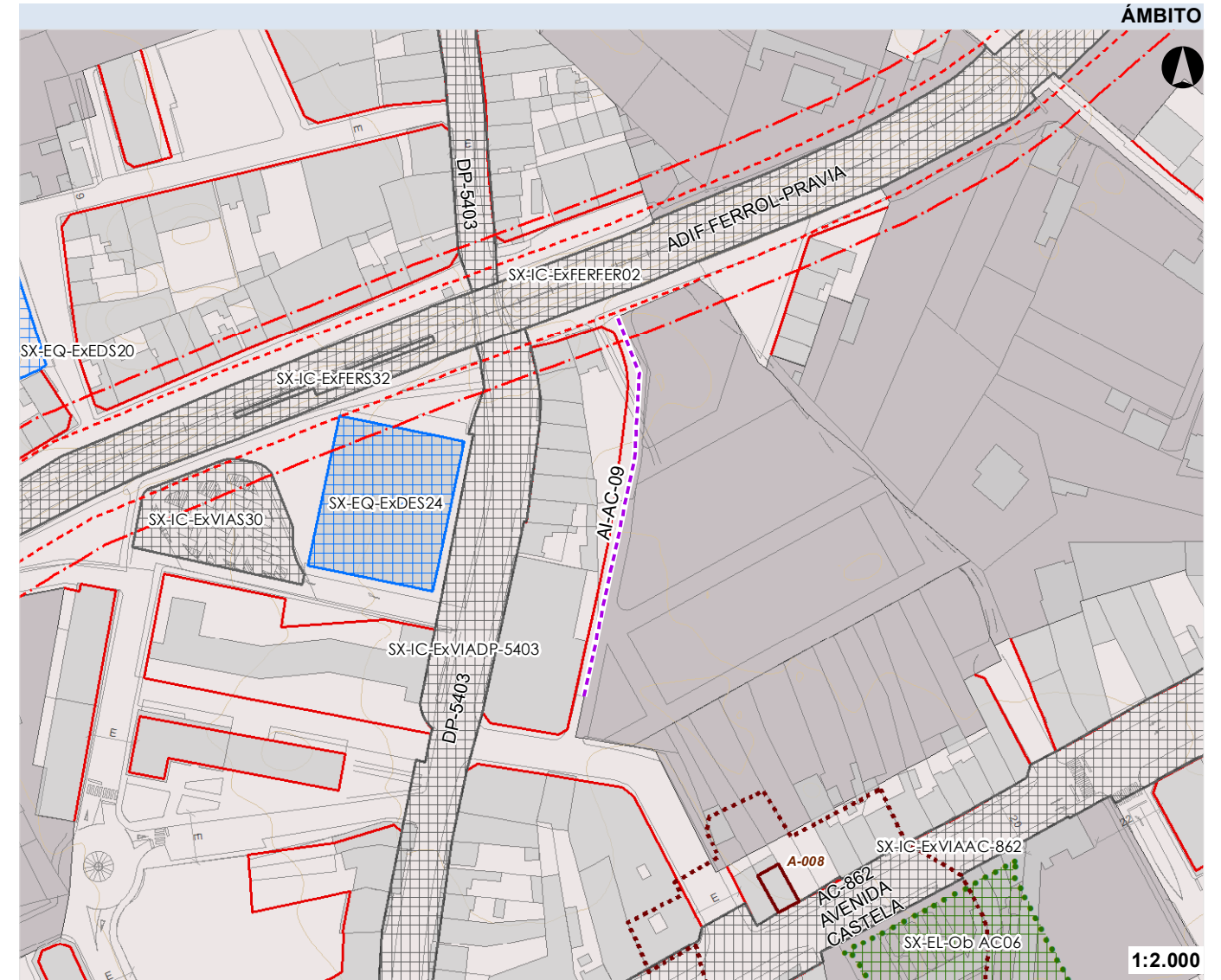
**INICIATIVA:** Pública

**FINANCIACIÓN:** Concello

**CUADRIENIO:** 1

### OBXECTIVOS E DETERMINACIÓNS:

Traballos de urbanización do vial entre as rúas Pascual Veiga e Ferro Couselo nas condicións de accesibilidade e acabados que establece a ordenanza de aplicación, extendendo a rede de servizos



#### CLASIFICACIÓN SOLO

--- ACTUACION ILLADAS

#### CLASIFICACIÓN SOLO

SUC  
SUNC  
SUB  
SNRT  
SNRC

#### SISTEMAS XERAIS

SX, EQ  
SX, EQ, Ob  
SX, EL  
SX, EL, Ob  
SX, IC, Ex  
SX, IC, Ob

#### AFECCIÓNS PATRIMONIO

Elemento arqueolóxico  
Elemento arquitectónico e etnográfico  
Contorno arqueolóxico  
Contorno arquitectónico  
Área de protección integral xacementos  
Camiño de Santiago. Trazado  
Camiño Santiago Complementario  
Camiño Santiago Vestixios Históricos  
Camiño Santiago. Ámbito

#### AFECCIÓNS AUGAS, COSTAS E POL

Zona de policía  
Ribeira do mar  
Senda Costa Ártabra  
DPMT  
Servidume de tránsito  
Servidume de protección  
Zona de influencia

#### AFECCIÓNS IC

Aliñación edif. (SNR)  
Límite edif. (LLE) (SR)  
DPV  
Zona de afección  
FFCC. Límite edificación  
FFCC. Zona de protección

## ACTUACIÓN ILLADAS (AI)

SOLO URBANO CONSOLIDADO (SUC)

## AI-AC-10

ALTO DO CASTIÑEIRO

### PARÁMETROS

SUPERFICIE: 1.020 m<sup>2</sup>

ORDENANZA: 11

SUP. DISPONIBLE:

TIPO: Dotación servizos

SUP. A OBTENIR:

### XESTIÓN

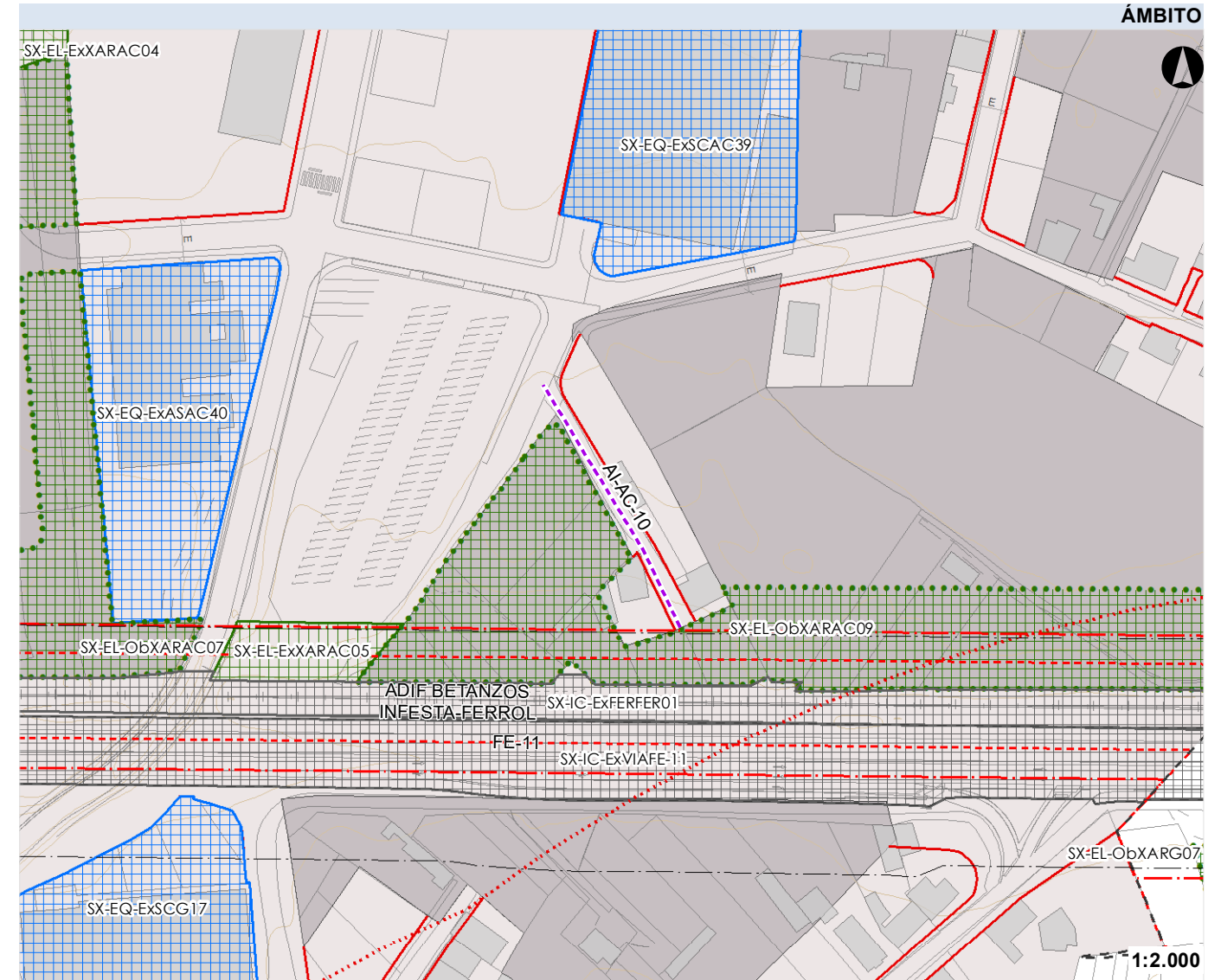
INICIATIVA: Pública

FINANCIACIÓN: Concello

CUADRIENIO: 3

### OBXECTIVOS E DETERMINACIÓNS:

Traballos de extensión das redes de servizos urbanísticos nunha transversal á rúa Escocia



#### CLASIFICACIÓN SOLO

ACTUACION ILLADAS

#### CLASIFICACIÓN SOLO

SUC  
SUNC  
SUB  
SNRT  
SNRC

#### SISTEMAS XERAIS

SX, EQ  
SX, EQ, Ob  
SX, EL  
SX, EL, Ob  
SX, IC, Ex  
SX, IC, Ob

#### AFECCIÓNS PATRIMONIO

Elemento arqueolóxico  
Elemento arquitectónico e etnográfico  
Contorno arqueolóxico  
Contorno arquitectónico  
Área de protección integral xacementos  
Camiño de Santiago. Trazado  
Camiño Santiago Complementario  
Camiño Santiago Vestixios Históricos  
Camiño Santiago. Ámbito

#### AFECCIÓNS AUGAS, COSTAS E POL

Zona de policía  
Ribeira do mar  
DPMT  
Servidume de tránsito  
Servidume de protección  
Zona de influencia  
Senda Costa Ártabra

#### AFECCIÓNS IC

Aliñación edif. (SNR)  
Límite edif. (LLE) (SR)  
DPV  
Zona de afección  
FFCC. Límite edificación  
FFCC. Zona de protección

## ACTUACIÓN ILLADAS (AI)

SOLO URBANO CONSOLIDADO (SUC)

**AI-F-01**

FREIXEIRO

### PARÁMETROS

**SUPERFICIE:** 1.320 m<sup>2</sup>

**ORDENANZA:** 11

**SUP. DISPOÑIBLE:**

**TIPO:** Dotación servizos

**SUP. A OBTER:**

### XESTIÓN

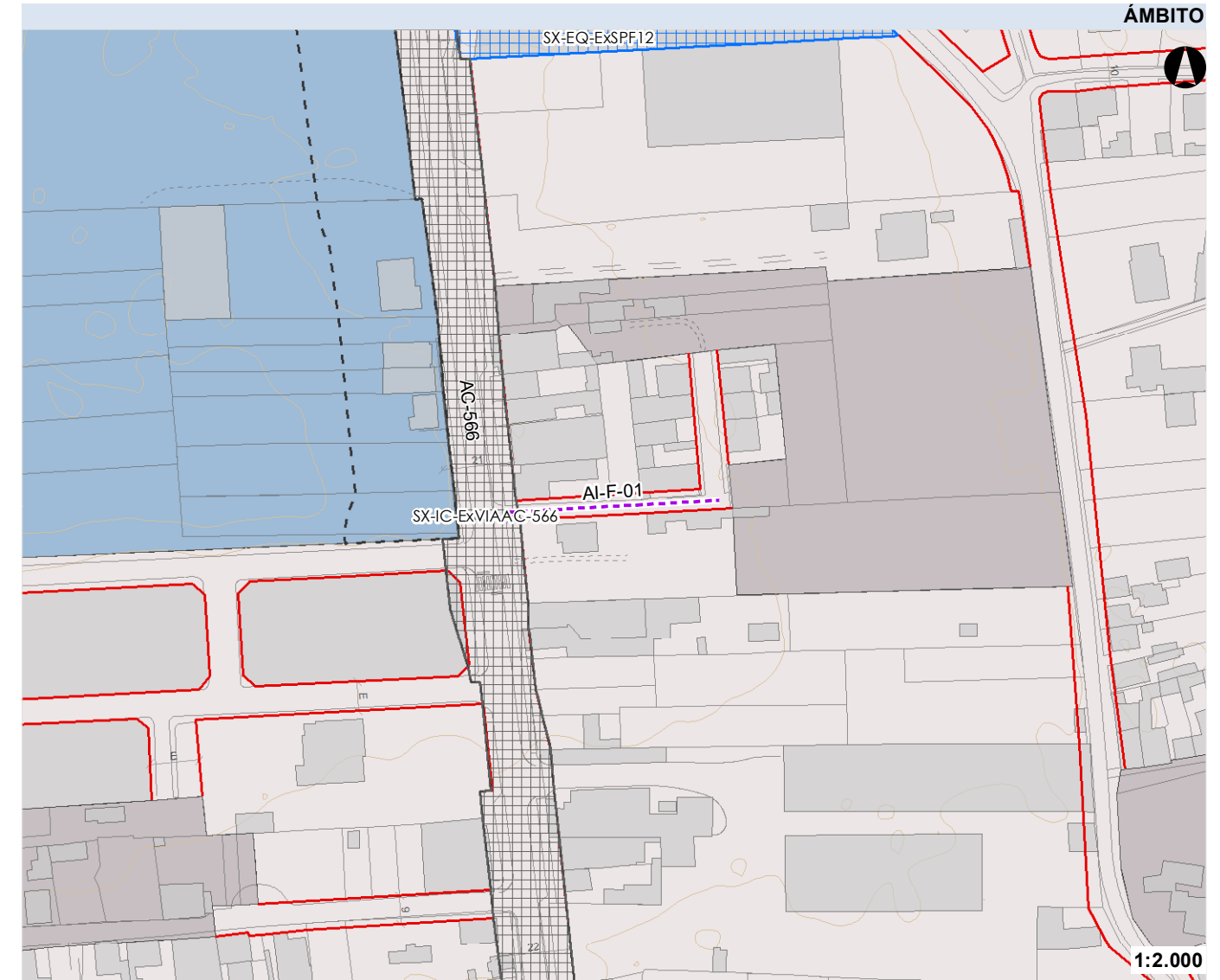
**INICIATIVA:** Pública

**FINANCIACIÓN:** Concello

**CUADRIENIO:** 4

### OBXECTIVOS E DETERMINACIÓN:

Traballos de extensión das redes de servizos urbanísticos nun tramo da rúa Nova



#### CLASIFICACIÓN SOLO

ACTUACION ILLADAS

#### CLASIFICACIÓN SOLO

SUC  
SUNC  
SUB  
SNRT  
SNRC

#### SISTEMAS XERAIS

SX, EQ  
SX, EQ, Ob  
SX, EL  
SX, EL, Ob  
SX, IC, Ex  
SX, IC, Ob

#### AFECCIÓN PATRIMONIO

Elemento arqueolóxico  
Elemento arquitectónico e etnográfico  
Contorno arqueolóxico  
Contorno arquitectónico  
Área de protección integral xacementos  
Camiño de Santiago. Trazado  
Camiño Santiago Complementario  
Camiño Santiago Vestixios Históricos  
Camiño Santiago. Ámbito

#### AFECCIÓN AUGAS, COSTAS E POL

Zona de policía  
Ribeira do mar  
Senda Costa Ártabra  
DPMT  
Servidume de tránsito  
Servidume de protección  
Zona de influencia

#### AFECCIÓN IC

Aliñación edif. (SNR)  
Límite edif. (LLE) (SR)  
DPV  
Zona de afección  
FFCC. Límite edificación  
FFCC. Zona de protección

## ACTUACIÓNS ILLADAS (AI)

SOLO URBANO CONSOLIDADO (SUC)

AI-F-02

FREIXEIRO

### PARÁMETROS

SUPERFICIE: 2.304 m<sup>2</sup>

ORDENANZA: 11

SUP. DISPOÑIBLE:

TIPO: Dotación servizos

SUP. A OBTER:

### XESTIÓN

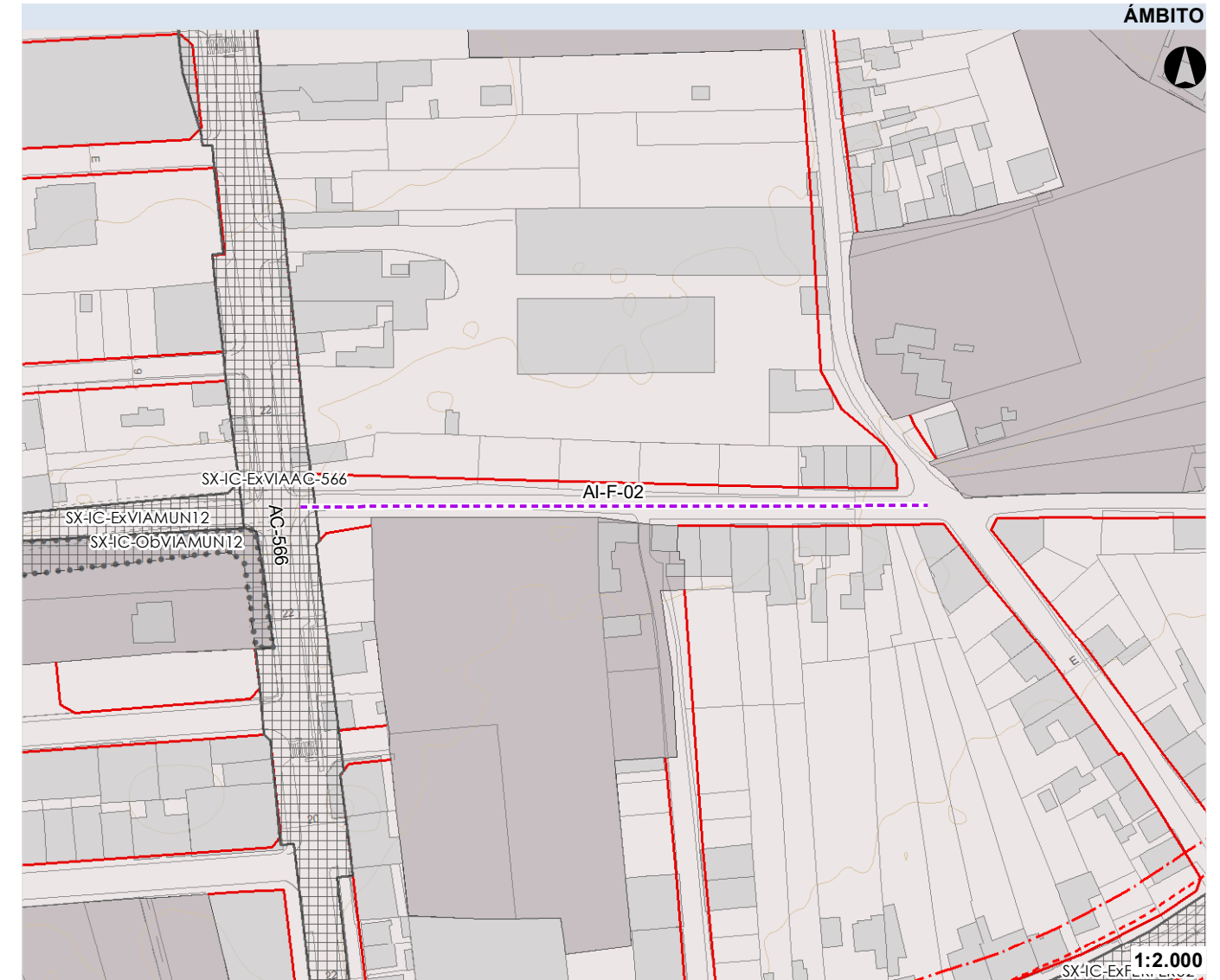
INICIATIVA: Pública

FINANCIACIÓN: Concello

CUADRIENIO: 3

### OBXECTIVOS E DETERMINACIÓNS:

Traballos de extensión das redes de servizos urbanísticos nun tramo da rúa Ortega y Gasset, mantendo e/ou anovando as redeseixistentes



#### CLASIFICACIÓN SOLO

ACTUACION ILLADAS

#### CLASIFICACIÓN SOLO

SUC  
SUNC  
SUB  
SNRT  
SNRC

#### SISTEMAS XERAIS

SX, EQ  
SX, EQ, Ob  
SX, EL  
SX, EL, Ob  
SX, IC, Ex  
SX, IC, Ob

#### AFECCIÓNS PATRIMONIO

Elemento arqueolóxico  
Elemento arquitectónico e etnográfico  
Contorno arqueolóxico  
Contorno arquitectónico  
Área de protección integral xacementos  
Camiño de Santiago. Trazado  
Camiño Santiago Complementario  
Camiño Santiago Vestixios Históricos  
Camiño Santiago. Ámbito

#### AFECCIÓNS AUGAS, COSTAS E POL

Zona de policía  
Ribeira do mar  
DPMT  
Servidume de tránsito  
Servidume de protección  
Zona de influencia  
Senda Costa Ártabra

#### AFECCIÓNS IC

Aliñación edif. (SNR)  
Límite edif. (LLE) (SR)  
DPV  
Zona de afección  
FFCC. Límite edificación  
FFCC. Zona de protección

## ACTUACIÓN ILLADAS (AI)

SOLO URBANO CONSOLIDADO (SUC)

AI-F-03

FREIXEIRO

### PARÁMETROS

SUPERFICIE: 1.728 m<sup>2</sup>

ORDENANZA: 11

SUP. DISPOÑIBLE:

TIPO: Urbanización

SUP. A OBTENIR:

### GESTIÓN

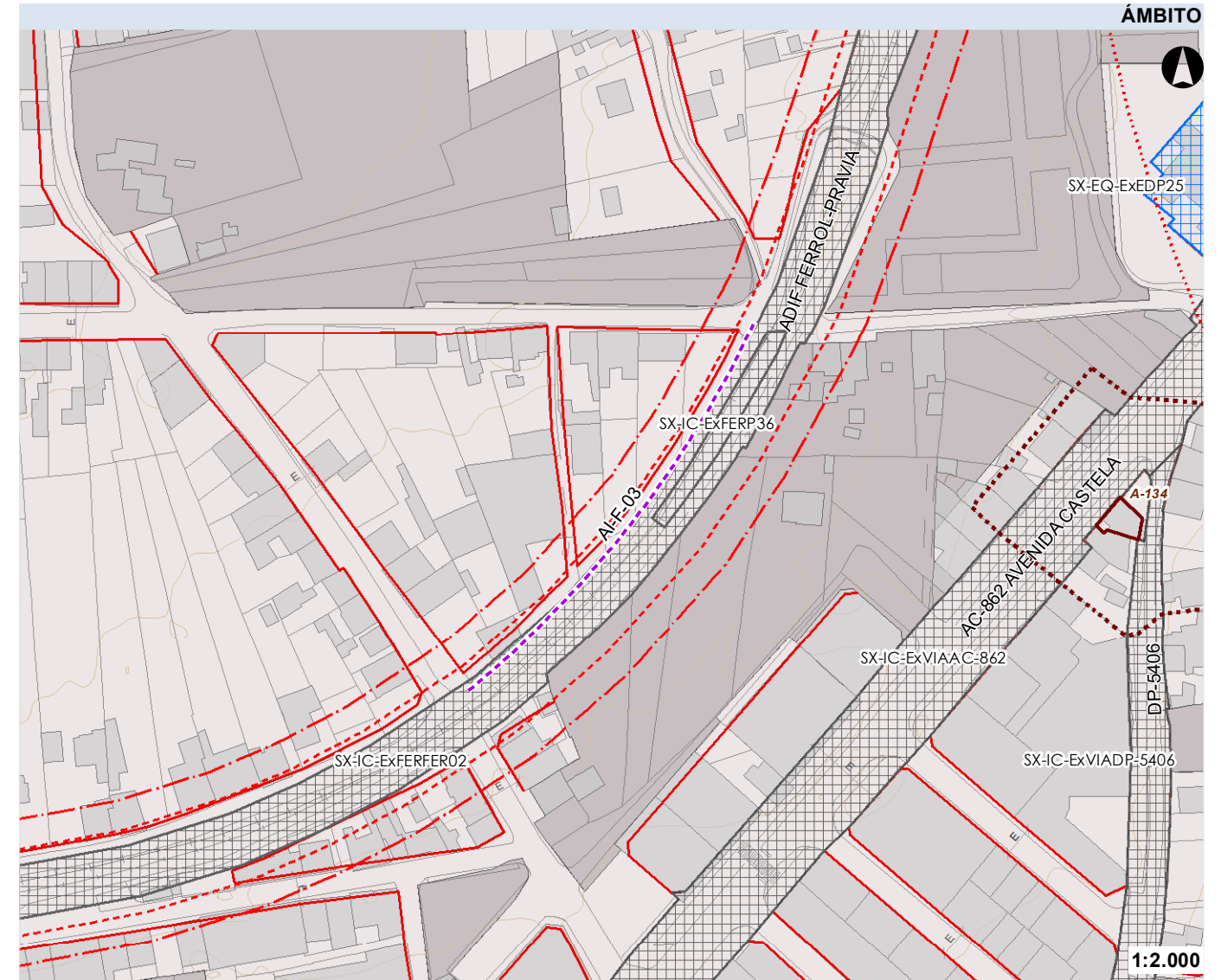
INICIATIVA: Pública

FINANCIACIÓN: Concello

CUADRIENIO: 3

### OBJECTIVOS E DETERMINACIÓN:

Obtención dos solos necesarios e urbanización da rúa Cerrallón de Arriba entre as rúas Álvaro Paradela e Ortega y Gasset nas condicións establecidas pola ordenanza de aplicación, extendendo a rede de servizos



#### CLASIFICACIÓN SOLO

ACTUACION ILLADAS

#### CLASIFICACIÓN SOLO

SUC  
SUNC  
SUB  
SNRT  
SNRC

#### SISTEMAS XERAIS

SX, EQ  
SX, EQ, Ob  
SX, EL  
SX, EL, Ob  
SX, IC, Ex  
SX, IC, Ob

#### AFECCIONES PATRIMONIO

Elemento arqueolóxico  
Elemento arquitectónico e etnográfico  
Contorno arqueolóxico  
Contorno arquitectónico  
Área de protección integral xacementos  
Camiño de Santiago. Trazado  
Camiño Santiago Complementario  
Camiño Santiago Vestixios Históricos  
Camiño Santiago. Ámbito

#### AFECCIONES AUGAS, COSTAS E POL

Zona de policía  
Ribeira do mar  
DPMT  
Servidume de tránsito  
Servidume de protección  
Zona de influencia  
Senda Costa Ártabra

#### AFECCIONES IC

Aliñación edif. (SNR)  
Límite edif. (LLE) (SR)  
DPV  
Zona de afección  
FFCC. Límite edificación  
FFCC. Zona de protección

## ACTUACIÓNS ILLADAS (AI)

SOLO URBANO CONSOLIDADO (SUC)

AI-F-04

FREIXEIRO

### PARÁMETROS

SUPERFICIE: 1.368 m<sup>2</sup>

ORDENANZA: 11

SUP. DISPOÑIBLE:

TIPO: Urbanización

SUP. A OBTER:

### XESTIÓN

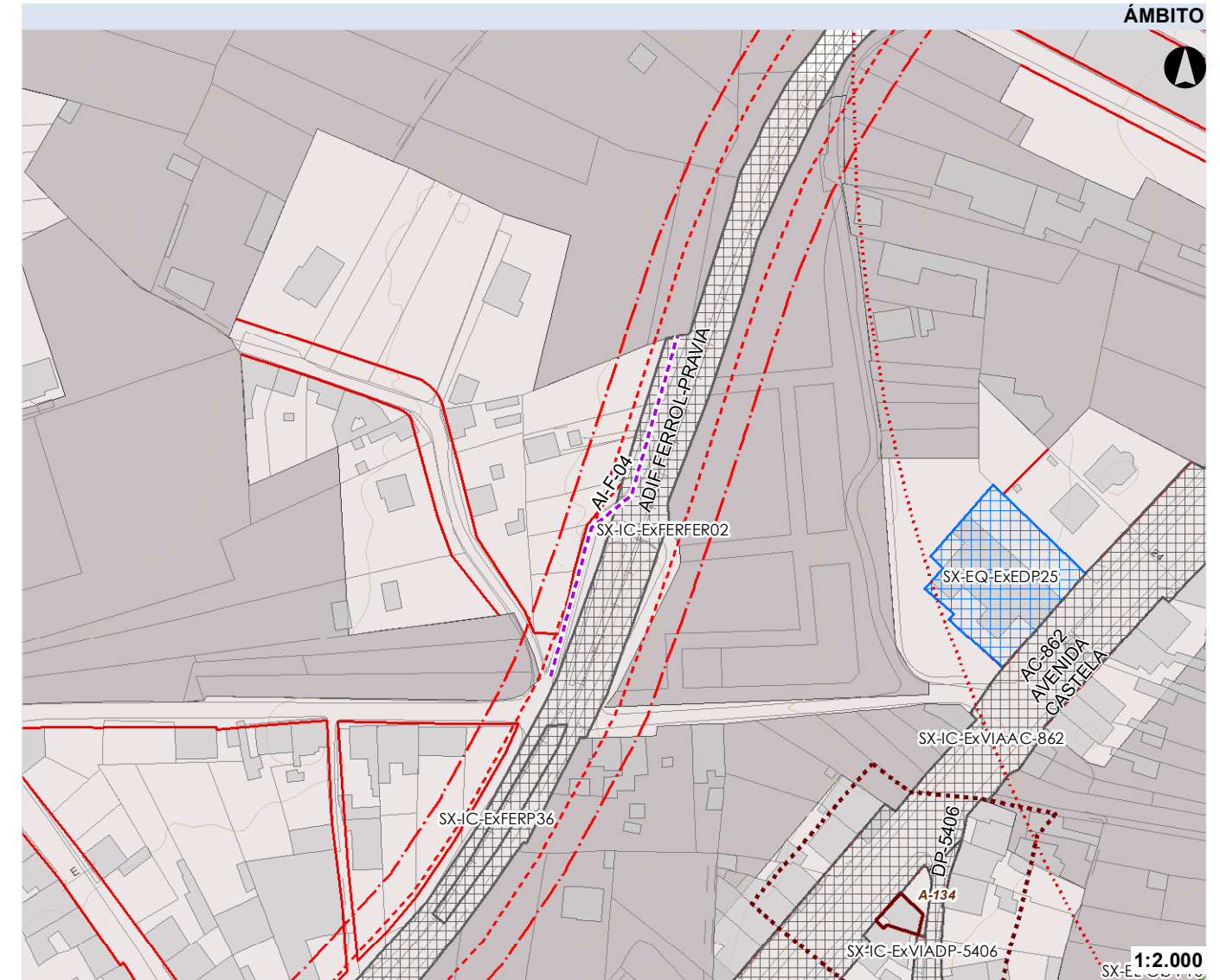
INICIATIVA: Pública

FINANCIACIÓN: Concello

CUADRIENIO: 1

### OBXECTIVOS E DETERMINACIÓNS:

Obtención dos solos necesarios e urbanización dun tramo da rúa Cerrallón de Arriba nas condicións establecidas pola ordenanza de aplicación, extendendo a rede de servizos



#### CLASIFICACIÓN SOLO

ACTUACION ILLADAS

#### CLASIFICACIÓN SOLO

SUC  
SUNC  
SUB  
SNRT  
SNRC

#### SISTEMAS XERAIS

SX, EQ  
SX, EQ, Ob  
SX, EL  
SX, EL, Ob  
SX, IC, Ex  
SX, IC, Ob

#### AFECCIÓNS PATRIMONIO

Elemento arqueolóxico  
Elemento arquitectónico e etnográfico  
Contorno arqueolóxico  
Contorno arquitectónico  
Área de protección integral xacementos  
Camiño de Santiago. Trazado  
Camiño Santiago Complementario  
Camiño Santiago Vestixios Históricos  
Camiño Santiago. Ámbito

#### AFECCIÓNS AUGAS, COSTAS E POL

Zona de policía  
Ribeira do mar  
Senda Costa Ártabra  
DPMT  
Servidume de tránsito  
Servidume de protección  
Zona de influencia

#### AFECCIÓNS IC

Aliñación edif. (SNR)  
Límite edif. (LLE) (SR)  
DPV  
Zona de afección  
FFCC. Límite edificación  
FFCC. Zona de protección

## ACTUACIÓNS ILLADAS (AI)

SOLO URBANO CONSOLIDADO (SUC)

**AI-F-05**

FREIXEIRO

### PARÁMETROS

**SUPERFICIE:** 144 m<sup>2</sup>

**ORDENANZA:** 11

**SUP. DISPOÑIBLE:**

**TIPO:** Obtención solo + urb

**SUP. A OBTER:**

### XESTIÓN

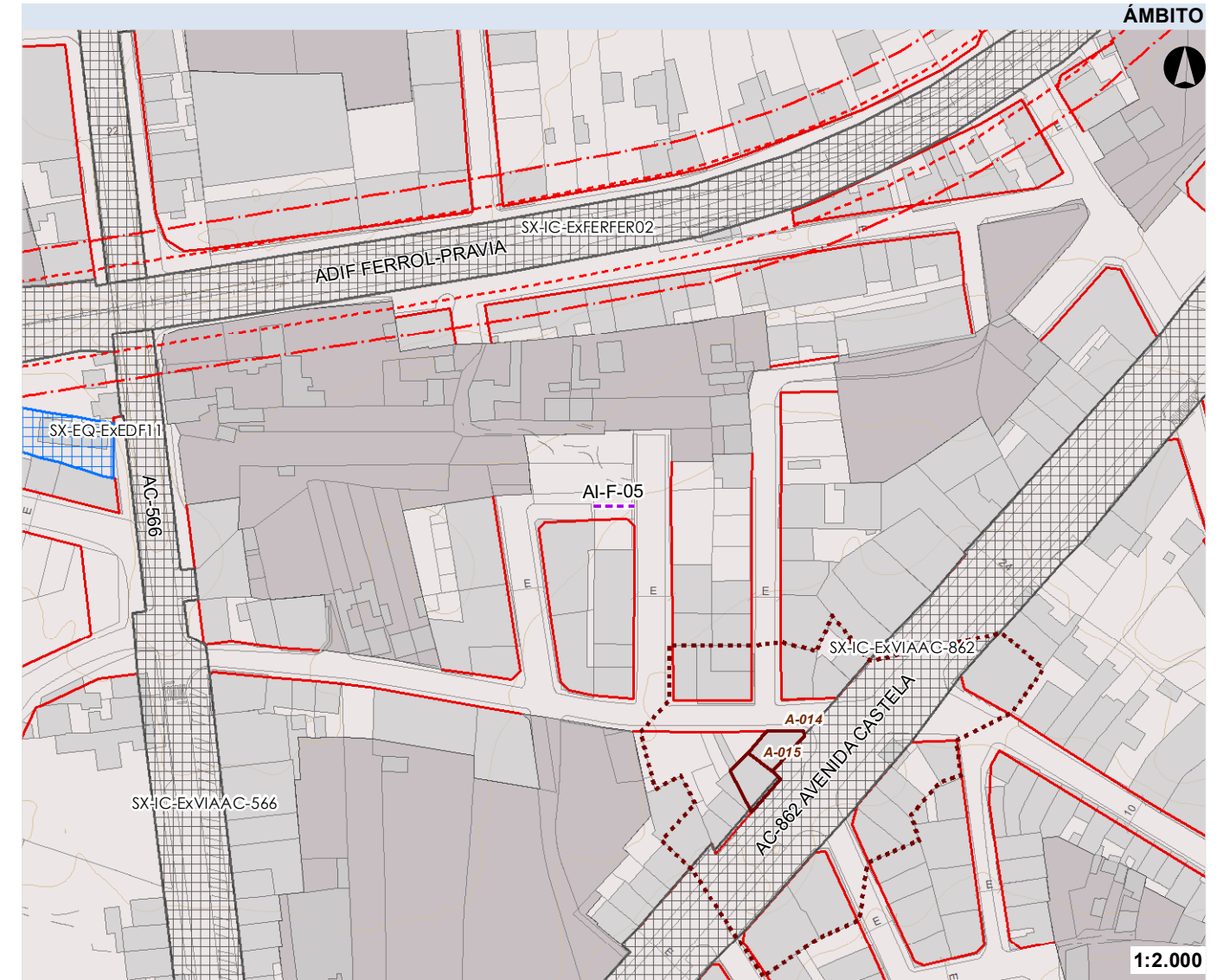
**INICIATIVA:** Pública

**FINANCIACIÓN:** Concello

**CUADRIENIO:** 4

### OBXECTIVOS E DETERMINACIÓNS:

Obtención dos solos e urbanización do vial de conexión entre as rúas Río Eume e Río Mandeo, extendendo as redes de servizos



#### CLASIFICACIÓN SOLO

ACTUACION ILLADAS

#### CLASIFICACIÓN SOLO

SUC  
SUNC  
SUB  
SNRT  
SNRC

#### SISTEMAS XERAIS

SX, EQ  
SX, EQ, Ob  
SX, EL  
SX, EL, Ob  
SX, IC, Ex  
SX, IC, Ob

#### AFECCIÓNS PATRIMONIO

Elemento arqueolóxico  
Elemento arquitectónico e etnográfico  
Contorno arqueolóxico  
Contorno arquitectónico  
Área de protección integral xacementos  
Camiño de Santiago. Trazado  
Camiño Santiago Complementario  
Camiño Santiago Vestixios Históricos  
Camiño Santiago. Ámbito

#### AFECCIÓNS AUGAS, COSTAS E POL

Zona de policía  
Ribeira do mar  
DPMT  
Servidume de tránsito  
Servidume de protección  
Zona de influencia  
Senda Costa Ártabra

#### AFECCIÓNS IC

Aliñación edif. (SNR)  
Límite edif. (LLE) (SR)  
DPV  
Zona de afección  
FFCC. Límite edificación  
FFCC. Zona de protección

## ACTUACIÓNS ILLADAS (AI)

SOLO URBANO CONSOLIDADO (SUC)

**AI-G-01**

A GANDARA

### PARÁMETROS

**SUPERFICIE:** 360 m<sup>2</sup>

**ORDENANZA:** 11

**SUP. DISPOÑIBLE:**

**TIPO:** Urbanización

**SUP. A OBTER:**

### XESTIÓN

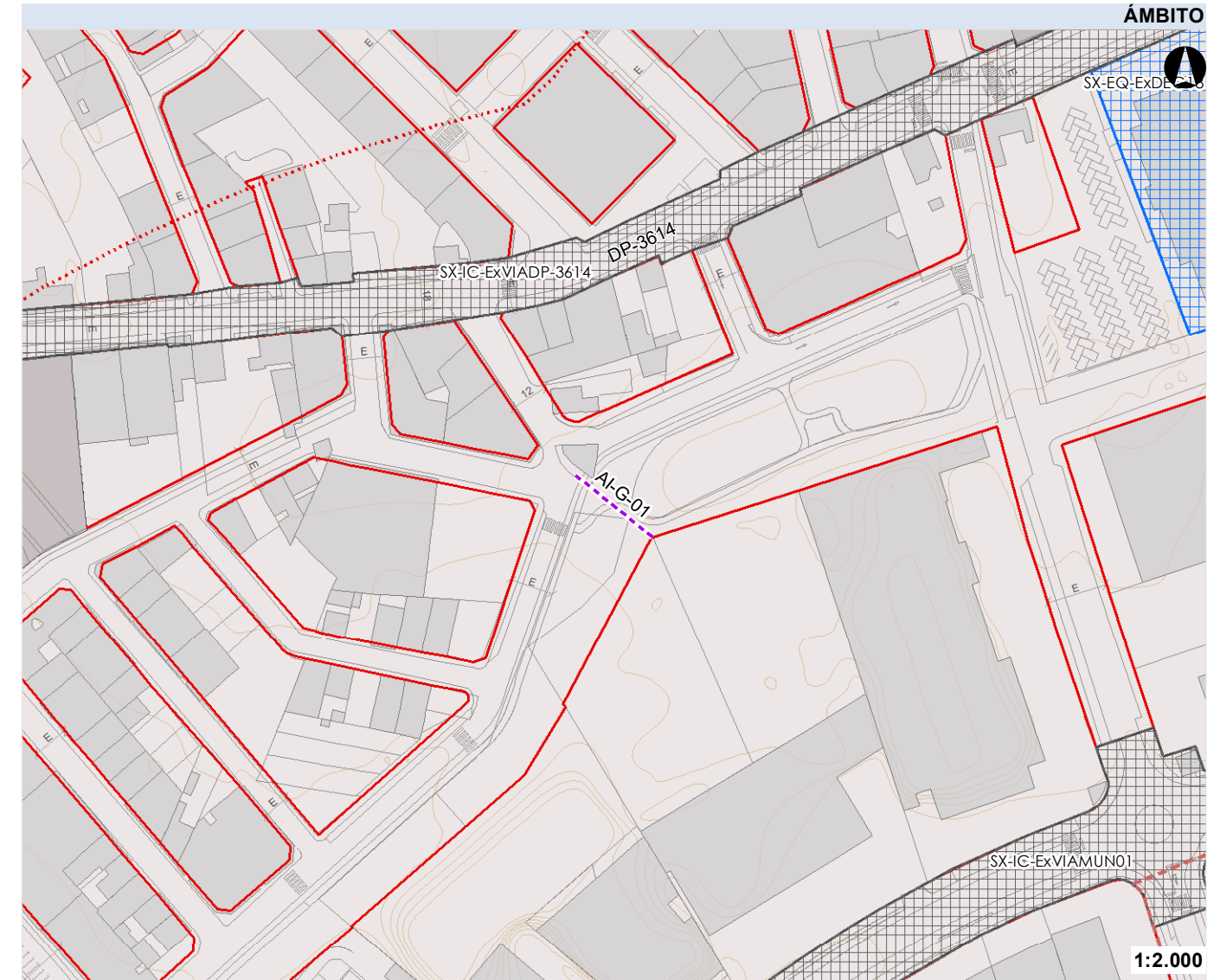
**INICIATIVA:** Pública

**FINANCIACIÓN:** Concello

**CUADRIENIO:** 4

### OBXECTIVOS E DETERMINACIÓNS:

Re-urbanización para a creación dun eixo de acceso transversal á rúa Clara Campoamor e que dea continuidade a Pintor Sixto Borrás e Camiño da Praia, nas condicións establecida na ordenanza de aplicación



#### CLASIFICACIÓN SOLO

--- ACTUACION ILLADAS

#### CLASIFICACIÓN SOLO

SUC  
SUNC  
SUB  
SNRT  
SNRC

#### SISTEMAS XERAIS

SX, EQ  
SX, EQ, Ob  
SX, EL  
SX, EL, Ob  
SX, IC, Ex  
SX, IC, Ob

#### AFECCIÓNS PATRIMONIO

Elemento arqueolóxico  
Elemento arquitectónico e etnográfico  
Contorno arqueolóxico  
Contorno arquitectónico  
Área de protección integral xacementos  
Camiño de Santiago. Trazado  
Camiño Santiago Complementario  
Camiño Santiago Vestixios Históricos  
Camiño Santiago. Ámbito

#### AFECCIÓNS AUGAS, COSTAS E POL

Zona de policía  
Ribeira do mar  
Senda Costa Ártabra  
DPMT  
Servidume de tránsito  
Servidume de protección  
Zona de influencia

#### AFECCIÓNS IC

Aliñación edif. (SNR)  
Límite edif. (LLE) (SR)  
DPV  
Zona de afección  
FFCC. Límite edificación  
FFCC. Zona de protección

## ACTUACIÓNES ILLADAS (AI)

SOLO URBANO CONSOLIDADO (SUC)

**AI-G-02**

A GANDARA

### PARÁMETROS

**SUPERFICIE:** 1.080 m<sup>2</sup>

**ORDENANZA:** 11

**SUP. DISPONIBLE:**

**TIPO:** Urbanización

**SUP. A OBTENIR:**

### XESTIÓN

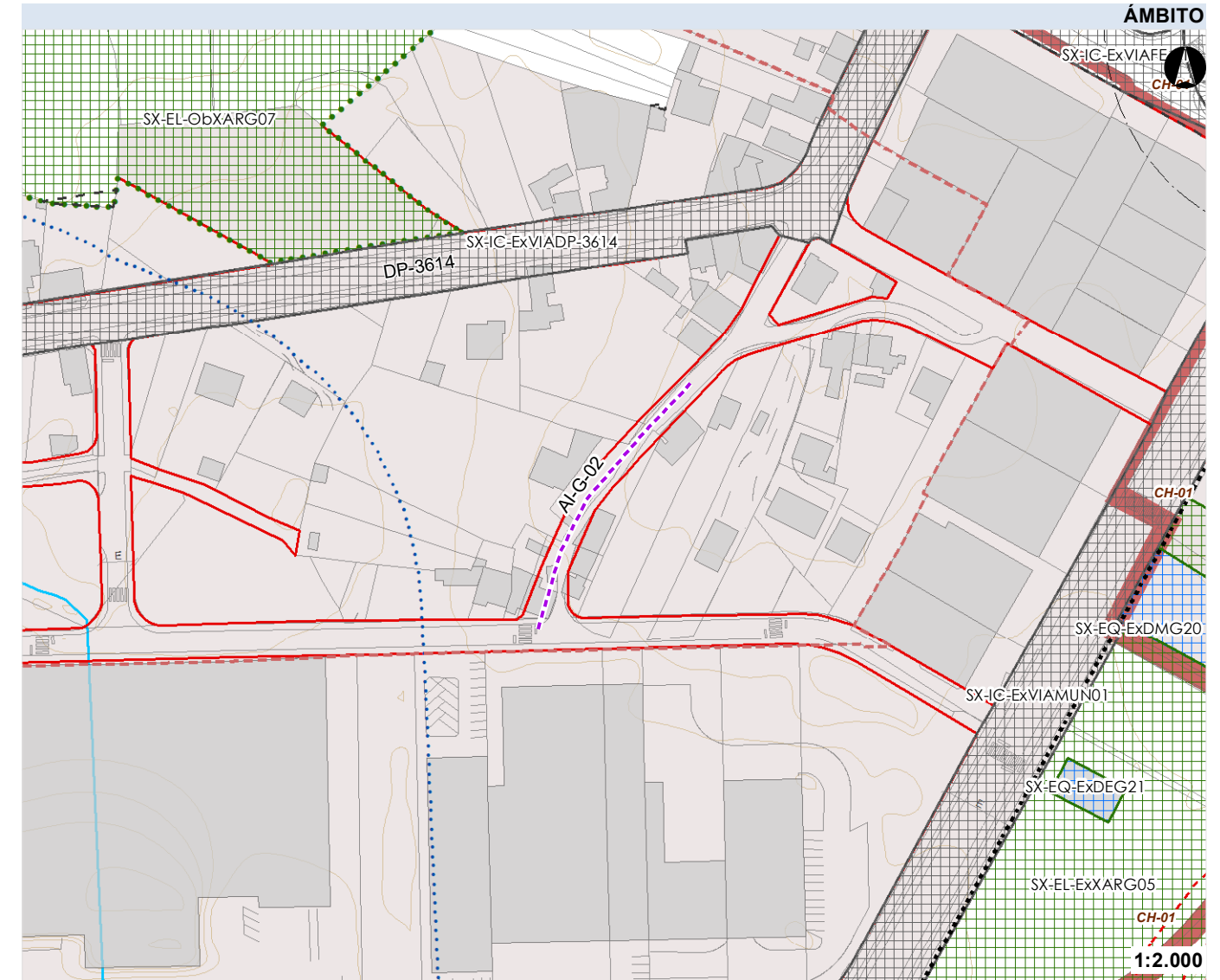
**INICIATIVA:** Pública

**FINANCIACIÓN:** Concello

**CUADRIENIO:** 4

### OBXECTIVOS E DETERMINACIÓNES:

Urbanización da rúa Tr. Lobo Montero, dotándooas das condicións de accesibilidade e acabados propios da ordenanza de aplicación, mantendo e/ou anovando as redes de servizo existentes



#### CLASIFICACIÓN SOLO

ACTUACION ILLADAS

#### CLASIFICACIÓN SOLO

SUC  
SUNC  
SUB  
SNRT  
SNRC

#### SISTEMAS XERAIS

SX, EQ  
SX, EQ, Ob  
SX, EL  
SX, EL, Ob  
SX, IC, Ex  
SX, IC, Ob

#### AFECCIÓNES PATRIMONIO

Elemento arqueolóxico  
Elemento arquitectónico e etnográfico  
Contorno arqueolóxico  
Contorno arquitectónico  
Área de protección integral xacementos  
Camiño de Santiago. Trazado  
Camiño Santiago Complementario  
Camiño Santiago Vestixios Históricos  
Camiño Santiago. Ámbito

#### AFECCIÓNES AUGAS, COSTAS E POL

Zona de policía  
Ribeira do mar  
Senda Costa Ártabra  
DPMT  
Servidume de tránsito  
Servidume de protección  
Zona de influencia

#### AFECCIÓNES IC

Aliñación edif. (SNR)  
Límite edif. (LLE) (SR)  
DPV  
Zona de afección  
FFCC. Límite edificación  
FFCC. Zona de protección

## ACTUACIÓN ILLADAS (AI)

SOLO URBANO CONSOLIDADO (SUC)

AI-G-03

A GANDARA

### PARÁMETROS

SUPERFICIE: 1.560 m<sup>2</sup>

SUP. DISPONIBLE:

SUP. A OBTENER:

ORDENANZA: 11

TIPO: Urbanización

### XESTIÓN

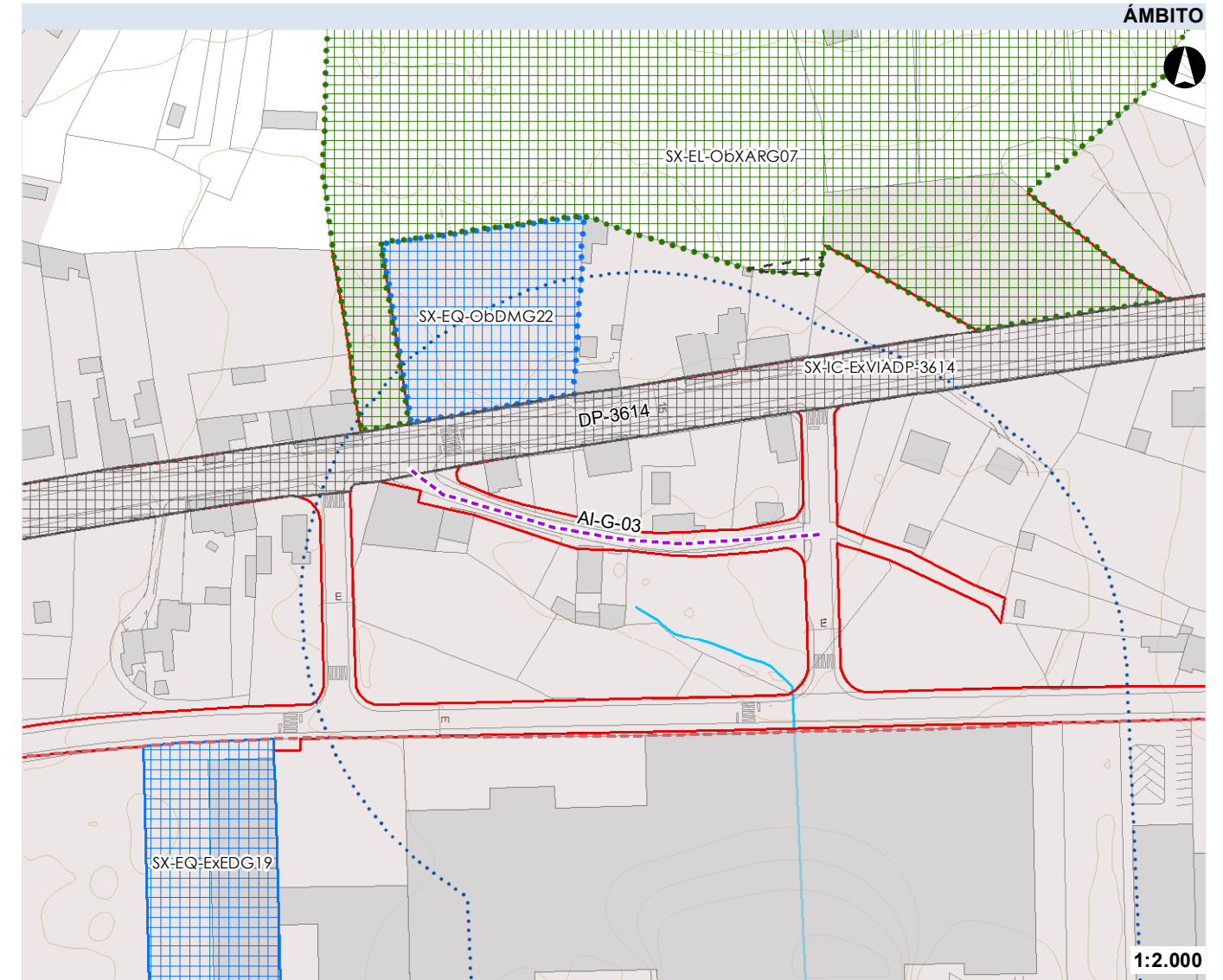
INICIATIVA: Pública

FINANCIACIÓN: Concello

CUADRIENIO: 3

### OBXECTIVOS E DETERMINACIÓNS:

Traballos de urbanización da rúa Fonsagrada, extendendo a rede de servizos, dotándoa das condicións de accesibilidade e acabados propios da ordenanza de aplicación



#### CLASIFICACIÓN SOLO

ACTUACION ILLADAS

#### CLASIFICACIÓN SOLO

SUC  
SUNC  
SUB  
SNRT  
SNRC

#### SISTEMAS XERAIS

SX, EQ  
SX, EQ, Ob  
SX, EL  
SX, EL, Ob  
SX, IC, Ex  
SX, IC, Ob

#### AFECCIÓNS PATRIMONIO

Elemento arqueolóxico  
Elemento arquitectónico e etnográfico  
Contorno arqueolóxico  
Contorno arquitectónico  
Área de protección integral xacementos  
Camiño de Santiago. Trazado  
Camiño Santiago Complementario  
Camiño Santiago Vestixios Históricos  
Camiño Santiago. Ámbito

#### AFECCIÓNS AUGAS, COSTAS E POL

Zona de policía  
Ribeira do mar  
Senda Costa Ártabra  
DPMT  
Servidume de tránsito  
Servidume de protección  
Zona de influencia

#### AFECCIÓNS IC

Aliñación edif. (SNR)  
Límite edif. (LLE) (SR)  
DPV  
Zona de afección  
FFCC. Límite edificación  
FFCC. Zona de protección

## ACTUACIÓNES ILLADAS (AI)

SOLO URBANO CONSOLIDADO (SUC)

AI-OC-01

O COUTO

### PARÁMETROS

SUPERFICIE: 1.044 m<sup>2</sup>

ORDENANZA: 11

SUP. DISPONIBLE:

TIPO: Dotación servizos

SUP. A OBTENIR:

### XESTIÓN

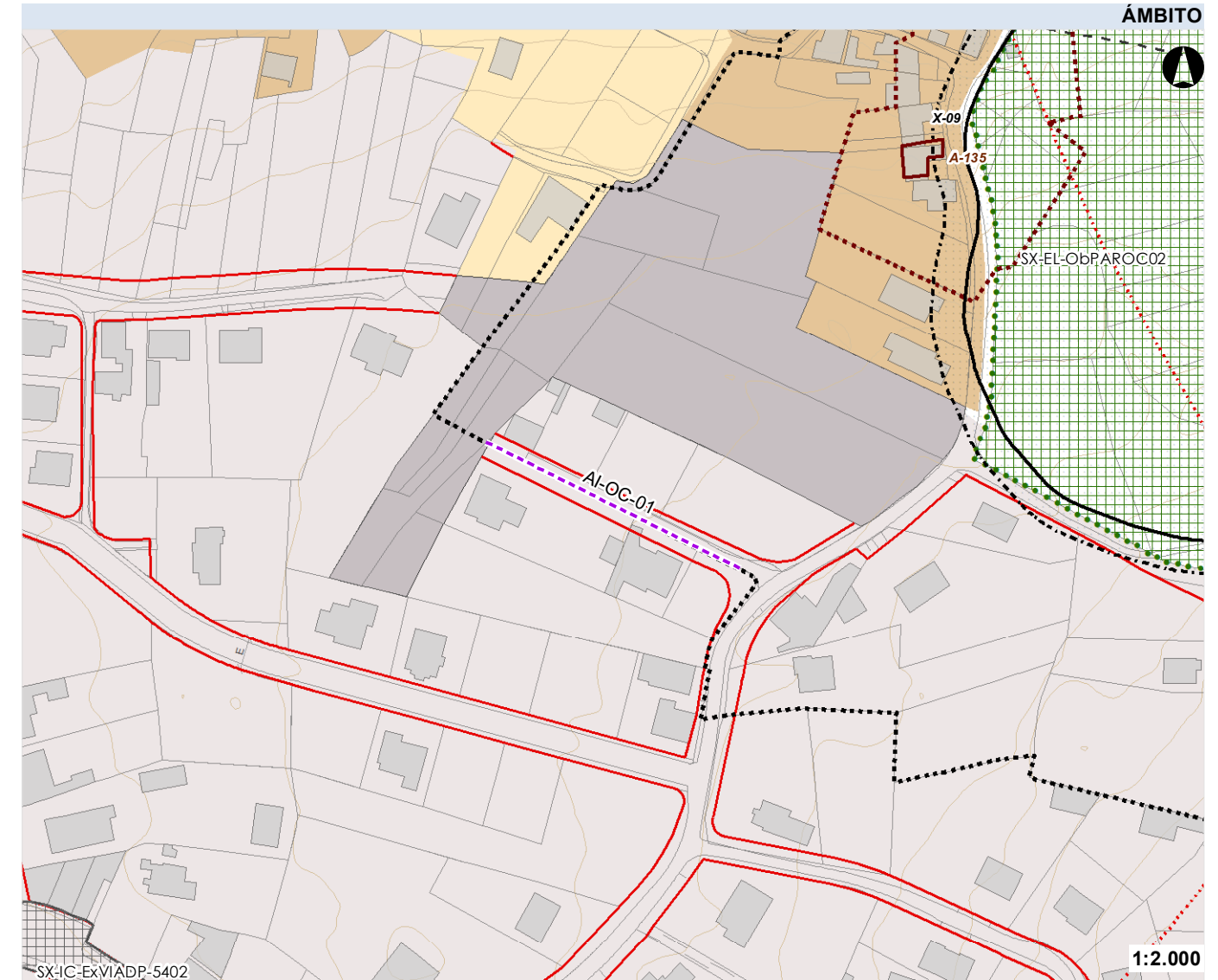
INICIATIVA: Pública

FINANCIACIÓN: Concello

CUADRIENIO: 2

### OBJECTIVOS E DETERMINACIÓN:

Traballos para a plena dotación de redes de servizos urbanísticos do Camiño do Pasadoiro



#### CLASIFICACIÓN SOLO

ACTUACION ILLADAS

#### CLASIFICACIÓN SOLO

SUC  
SUNC  
SUB  
SNRT  
SNRC

#### SISTEMAS XERAIS

SX, EQ  
SX, EQ, Ob  
SX, EL  
SX, EL, Ob  
SX, IC, Ex  
SX, IC, Ob

#### AFECCIÓN PATRIMONIO

Elemento arqueolóxico  
Elemento arquitectónico e etnográfico  
Contorno arqueolóxico  
Contorno arquitectónico  
Área de protección integral xacementos  
Camiño de Santiago. Trazado  
Camiño Santiago Complementario  
Camiño Santiago Vestixios Históricos  
Camiño Santiago. Ámbito

#### AFECCIÓN AUGAS, COSTAS E POL

Zona de policía  
Ribeira do mar  
Senda Costa Ártabra  
DPMT  
Servidume de tránsito  
Servidume de protección  
Zona de influencia

#### AFECCIÓN IC

Aliñación edif. (SNR)  
Límite edif. (LLE) (SR)  
DPV  
Zona de afección  
FFCC. Límite edificación  
FFCC. Zona de protección

## ACTUACIÓNS ILLADAS (AI)

SOLO URBANO CONSOLIDADO (SUC)

AI-OC-02

O COUTO

### PARÁMETROS

SUPERFICIE: 2.016 m<sup>2</sup>

ORDENANZA: 11

SUP. DISPOÑIBLE:

TIPO: Dotación servizos

SUP. A OBTER:

### XESTIÓN

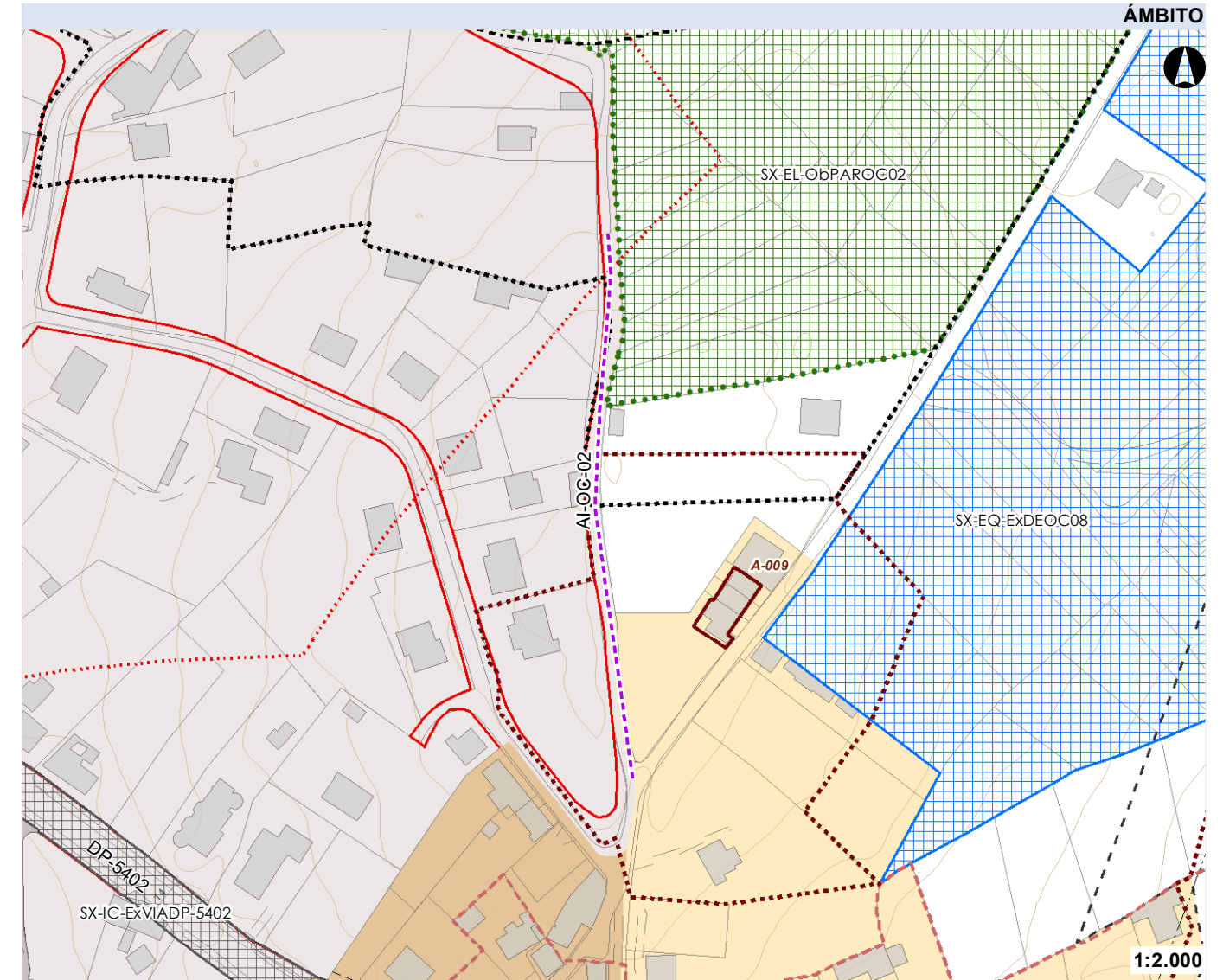
INICIATIVA: Pública

FINANCIACIÓN: Concello

CUADRIENIO: 4

### OBXECTIVOS E DETERMINACIÓNS:

Traballos para a plena dotación de redes de servizos urbanísticos dun tramo do Camiño do Petouzal



#### CLASIFICACIÓN SOLO

ACTUACION ILLADAS

#### CLASIFICACIÓN SOLO

SUC  
SUNC  
SUB  
SNRT  
SNRC

#### SISTEMAS XERAIS

SX, EQ  
SX, EQ, Ob  
SX, EL  
SX, EL, Ob  
SX, IC, Ex  
SX, IC, Ob

#### AFECCIÓNS PATRIMONIO

Elemento arqueolóxico  
Elemento arquitectónico e etnográfico  
Contorno arqueolóxico  
Contorno arquitectónico  
Área de protección integral xacementos  
Camiño de Santiago. Trazado  
Camiño Santiago Complementario  
Camiño Santiago Vestixios Históricos  
Camiño Santiago. Ámbito

#### AFECCIÓNS AUGAS, COSTAS E POL

Zona de policía  
Ribeira do mar  
DPMT  
Servidume de tránsito  
Servidume de protección  
Zona de influencia  
Senda Costa Ártabra

#### AFECCIÓNS IC

Aliñación edif. (SNR)  
Límite edif. (LLE) (SR)  
DPV  
Zona de afección  
FFCC. Límite edificación  
FFCC. Zona de protección

## ACTUACIÓN ILLADAS (AI)

SOLO URBANO CONSOLIDADO (SUC)

AI-OC-03

O COUTO

### PARÁMETROS

SUPERFICIE: 780 m<sup>2</sup>

ORDENANZA: 11

SUP. DISPONIBLE:

TIPO: Dotación servizos

SUP. A OBTENIR:

### XESTIÓN

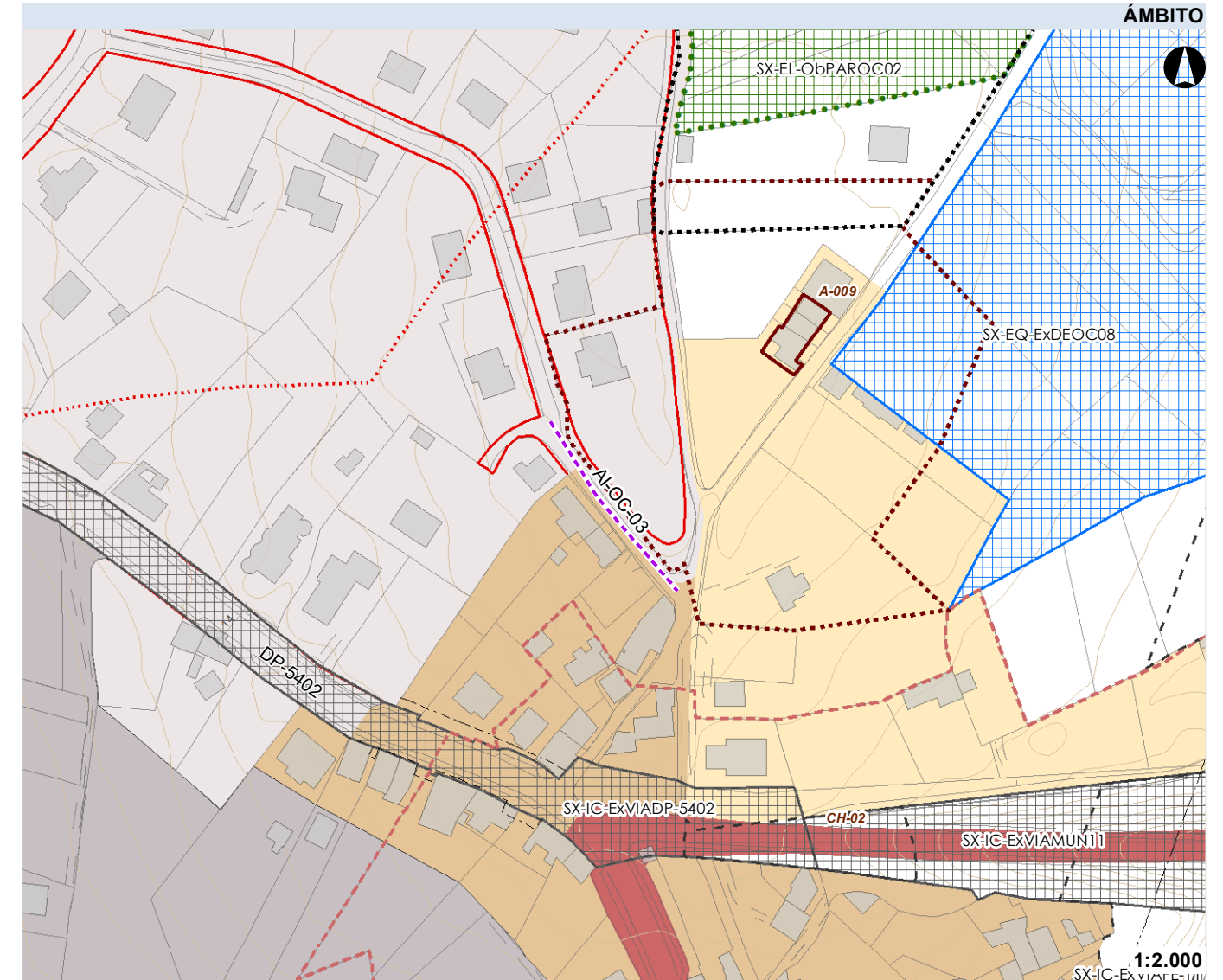
INICIATIVA: Pública

FINANCIACIÓN: Concello

CUADRIENIO: 4

### OBXECTIVOS E DETERMINACIÓN:

Traballos de extensión das redes de servizos no Lugar da Picota



#### CLASIFICACIÓN SOLO

ACTUACION ILLADAS

#### CLASIFICACIÓN SOLO

SUC  
SUNC  
SUB  
SNRT  
SNRC

#### SISTEMAS XERAIS

SX, EQ  
SX, EQ, Ob  
SX, EL  
SX, EL, Ob  
SX, IC, Ex  
SX, IC, Ob

#### AFECCIÓN PATRIMONIO

Elemento arqueolóxico  
Elemento arquitectónico e etnográfico  
Contorno arqueolóxico  
Contorno arquitectónico  
Área de protección integral xacementos  
Camiño de Santiago. Trazado  
Camiño Santiago Complementario  
Camiño Santiago Vestixios Históricos  
Camiño Santiago. Ámbito

#### AFECCIÓN AUGAS, COSTAS E POL

Zona de policía  
Ribeira do mar  
DPMT  
Senda Costa Ártabra  
Servidume de tránsito  
Servidume de protección  
Zona de influencia

#### AFECCIÓN IC

Aliñación edif. (SNR)  
Límite edif. (LLE) (SR)  
DPV  
Zona de afección  
FFCC. Límite edificación  
FFCC. Zona de protección

## ACTUACIÓNS ILLADAS (AI)

SOLO URBANO CONSOLIDADO (SUC)

AI-OC-04

O COUTO

### PARÁMETROS

SUPERFICIE: 1.464 m<sup>2</sup>

ORDENANZA: 11

SUP. DISPOÑIBLE:

TIPO: Urbanización

SUP. A OBTER:

### XESTIÓN

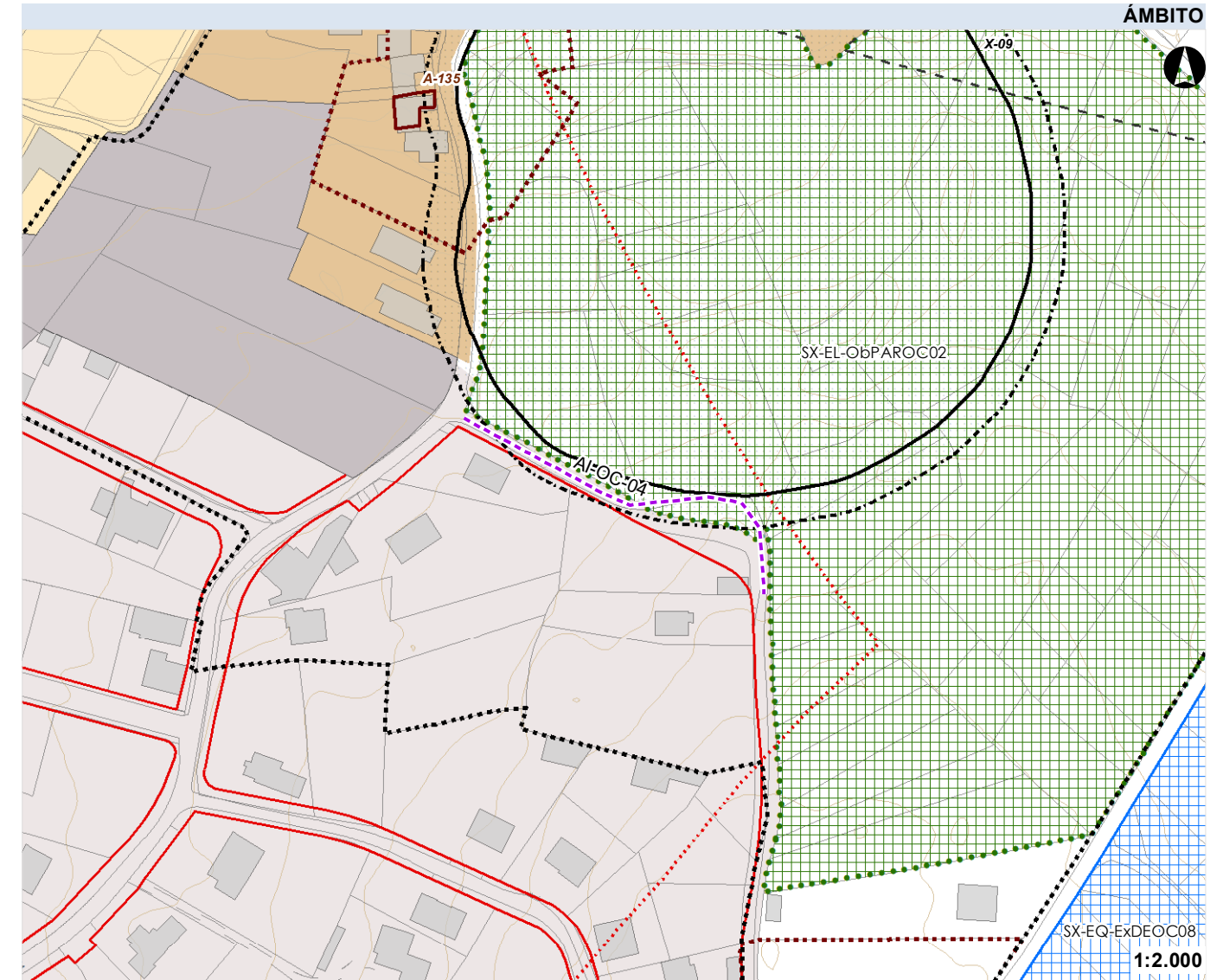
INICIATIVA: Pública

FINANCIACIÓN: Concello

CUADRIENIO: 2

### OBXECTIVOS E DETERMINACIÓNS:

Traballos para a plena urbanización nas condicións de accesibilidade e acabados que establece a ordenanza de aplicación dun tramo do Camiño do Petouzal



#### CLASIFICACIÓN SOLO

ACTUACION ILLADAS

#### CLASIFICACIÓN SOLO

SUC  
SUNC  
SUB  
SNRT  
SNRC

#### SISTEMAS XERAIS

SX, EQ  
SX, EQ, Ob  
SX, EL  
SX, EL, Ob  
SX, IC, Ex  
SX, IC, Ob

#### AFECCIÓNS PATRIMONIO

Elemento arqueolóxico  
Elemento arquitectónico e etnográfico  
Contorno arqueolóxico  
Contorno arquitectónico  
Área de protección integral xacementos  
Camiño de Santiago. Trazado  
Camiño Santiago Complementario  
Camiño Santiago Vestixios Históricos  
Camiño Santiago. Ámbito

#### AFECCIÓNS AUGAS, COSTAS E POL

Zona de policía  
Ribeira do mar  
DPMT  
Servidume de tránsito  
Servidume de protección  
Zona de influencia  
Senda Costa Ártabra

#### AFECCIÓNS IC

Aliñación edif. (SNR)  
Límite edif. (LLE) (SR)  
DPV  
Zona de afección  
FFCC. Límite edificación  
FFCC. Zona de protección

## ACTUACIÓNES ILLADAS (AI)

SOLO URBANO CONSOLIDADO (SUC)

AI-OC-05

O COUTO

### PARÁMETROS

SUPERFICIE: 816 m<sup>2</sup>

ORDENANZA: 11

SUP. DISPONIBLE:

TIPO: Dotación servizos

SUP. A OBTENIR:

### XESTIÓN

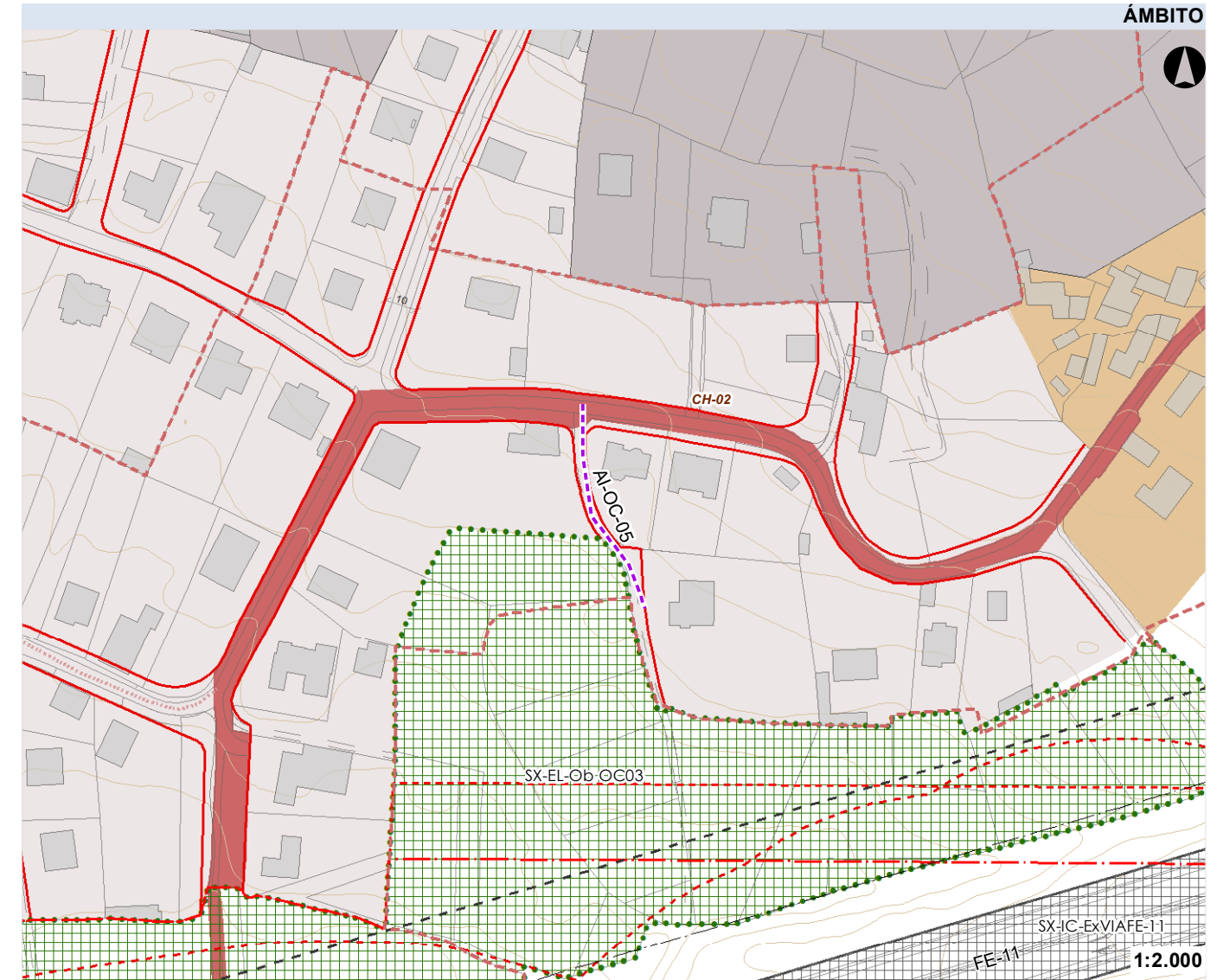
INICIATIVA: Pública

FINANCIACIÓN: Concello

CUADRIENIO: 4

### OBXECTIVOS E DETERMINACIÓN:

Traballos de extensión das redes de servizos nunha transversal ao Camiño do Vilar



#### CLASIFICACIÓN SOLO

ACTUACION ILLADAS

#### CLASIFICACIÓN SOLO

SUC  
SUNC  
SUB  
SNRT  
SNRC

#### SISTEMAS XERAIS

SX, EQ  
SX, EQ, Ob  
SX, EL  
SX, EL, Ob  
SX, IC, Ex  
SX, IC, Ob

#### AFECCIÓN PATRIMONIO

Elemento arqueolóxico  
Elemento arquitectónico e etnográfico  
Contorno arqueolóxico  
Contorno arquitectónico  
Área de protección integral xacementos  
Camiño de Santiago. Trazado  
Camiño Santiago Complementario  
Camiño Santiago Vestixios Históricos  
Camiño Santiago. Ámbito

#### AFECCIÓN AUGAS, COSTAS E POL

Zona de policía  
Ribeira do mar  
Senda Costa Ártabra  
DPMT  
Servidume de tránsito  
Servidume de protección  
Zona de influencia

#### AFECCIÓN IC

Aliñación edif. (SNR)  
Límite edif. (LLE) (SR)  
DPV  
Zona de afección  
FFCC. Límite edificación  
FFCC. Zona de protección

## ACTUACIÓNES ILLADAS (AI)

SOLO URBANO CONSOLIDADO (SUC)

AI-OC-06

O COUTO

### PARÁMETROS

SUPERFICIE: 816 m<sup>2</sup>

ORDENANZA: 11

SUP. DISPONIBLE:

TIPO: Dotación servizos

SUP. A OBTENIR:

### XESTIÓN

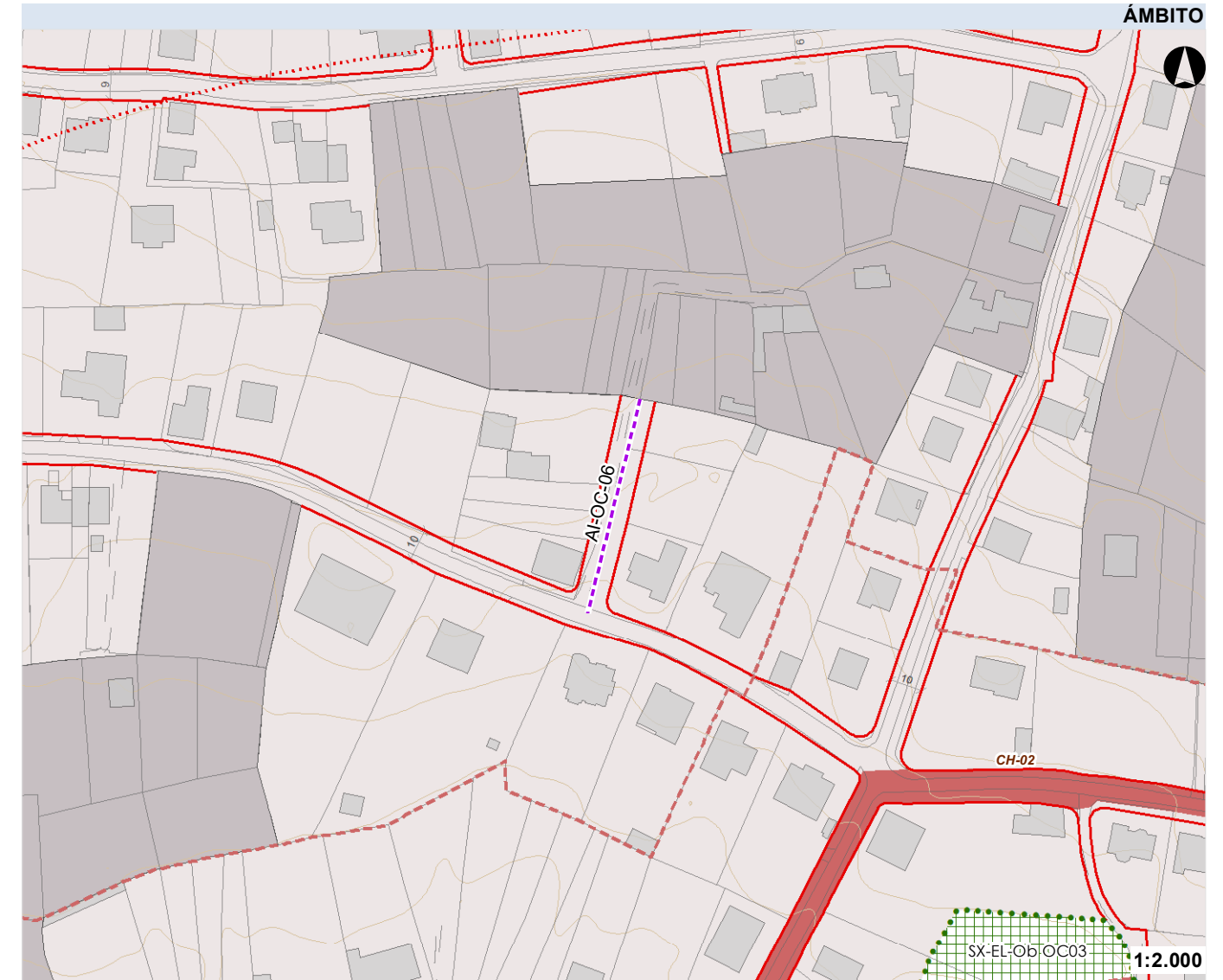
INICIATIVA: Pública

FINANCIACIÓN: Concello

CUADRIENIO: 4

### OBXECTIVOS E DETERMINACIÓN:

Traballos de extensión das redes de servizos nunha transversal ao Lugar da Pena



#### CLASIFICACIÓN SOLO

--- ACTUACION ILLADAS

#### CLASIFICACIÓN SOLO

SUC  
SUNC  
SUB  
SNRT  
SNRC

#### SISTEMAS XERAIS

SX, EQ  
SX, EQ, Ob  
SX, EL  
SX, EL, Ob  
SX, IC, Ex  
SX, IC, Ob

#### AFECCIÓN PATRIMONIO

Elemento arqueolóxico  
Elemento arquitectónico e etnográfico  
Contorno arqueolóxico  
Contorno arquitectónico  
Área de protección integral xacementos  
Camiño de Santiago. Trazado  
Camiño Santiago Complementario  
Camiño Santiago Vestixios Históricos  
Camiño Santiago. Ámbito

#### AFECCIÓN AUGAS, COSTAS E POL

Zona de policía  
Ribeira do mar  
Senda Costa Ártabra  
DPMT  
Servidume de tránsito  
Servidume de protección  
Zona de influencia

#### AFECCIÓN IC

Aliñación edif. (SNR)  
Límite edif. (LLE) (SR)  
DPV  
Zona de afección  
FFCC. Límite edificación  
FFCC. Zona de protección

## ACTUACIÓNS ILLADAS (AI)

SOLO URBANO CONSOLIDADO (SUC)

AI-OC-07

O COUTO

### PARÁMETROS

SUPERFICIE: 600 m<sup>2</sup>

ORDENANZA: 11

SUP. DISPOÑIBLE:

TIPO: Urbanización

SUP. A OBTENIR:

### XESTIÓN

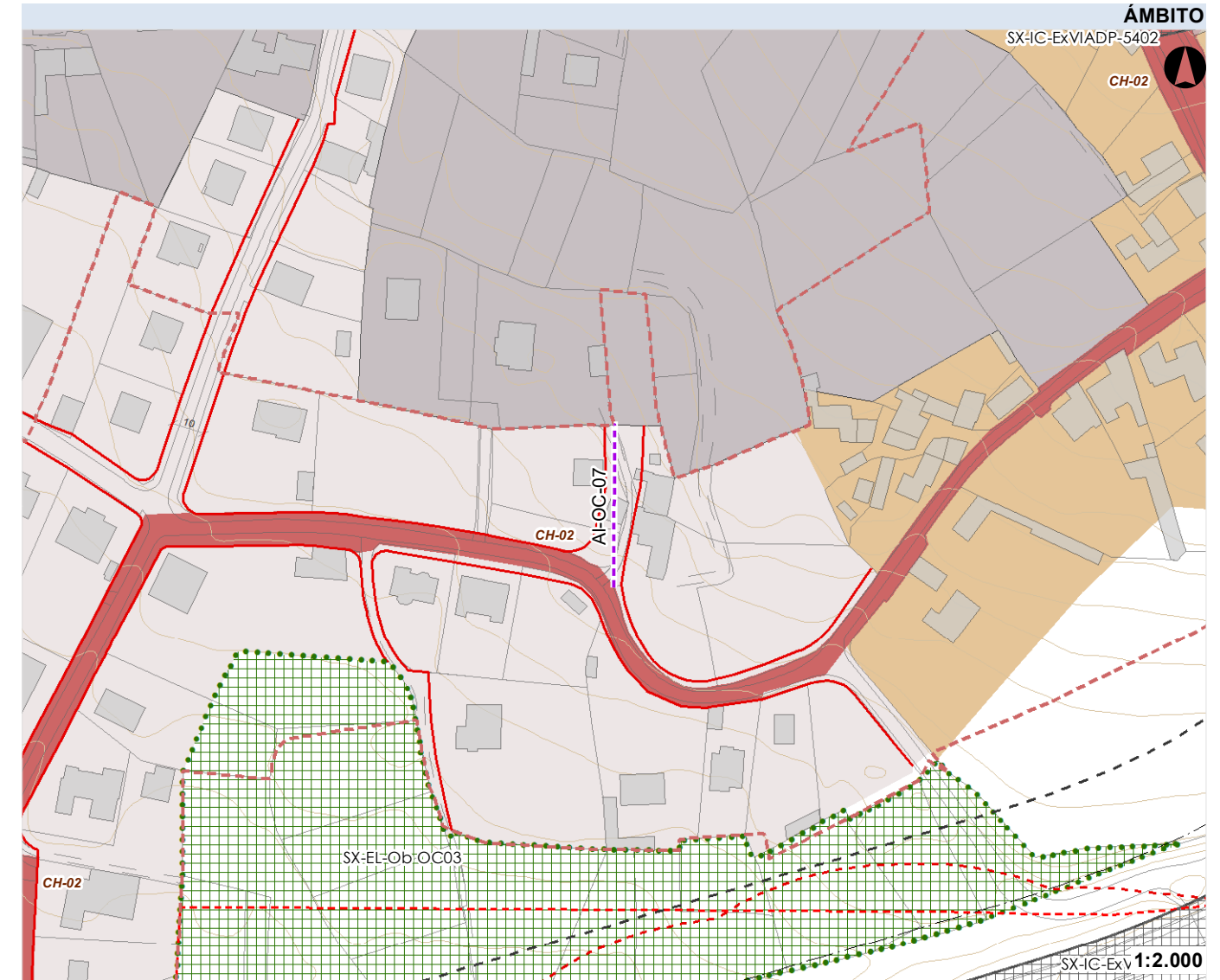
INICIATIVA: Pública

FINANCIACIÓN: Concello

CUADRIENIO: 4

### OBXECTIVOS E DETERMINACIÓNS:

Traballos para a plena urbanización nas condicións de accesibilidade e acabados que establece a ordenanza de aplicación nun transversal ao Camiño do Vilar, mantendo e/ou anovando as redes de servizo existentes



#### CLASIFICACIÓN SOLO

ACTUACION ILLADAS

#### CLASIFICACIÓN SOLO

SUC  
SUNC  
SUB  
SNRT  
SNRC

#### SISTEMAS XERAIS

SX, EQ  
SX, EQ, Ob  
SX, EL  
SX, EL, Ob  
SX, IC, Ex  
SX, IC, Ob

#### AFECCIÓNS PATRIMONIO

Elemento arqueolóxico  
Elemento arquitectónico e etnográfico  
Contorno arqueolóxico  
Contorno arquitectónico  
Área de protección integral xacementos  
Camiño de Santiago. Trazado  
Camiño Santiago Complementario  
Camiño Santiago Vestixios Históricos  
Camiño Santiago. Ámbito

#### AFECCIÓNS AUGAS, COSTAS E POL

Zona de policía  
Ribeira do mar  
DPMT  
Servidume de tránsito  
Servidume de protección  
Zona de influencia  
Senda Costa Ártabra

#### AFECCIÓNS IC

Aliñación edif. (SNR)  
Límite edif. (LLE) (SR)  
DPV  
Zona de afección  
FFCC. Límite edificación  
FFCC. Zona de protección

## ACTUACIÓNS ILLADAS (AI)

SOLO URBANO CONSOLIDADO (SUC)

AI-OC-08

O COUTO

### PARÁMETROS

SUPERFICIE: 1.908 m<sup>2</sup>

ORDENANZA: 11

SUP. DISPOÑIBLE:

TIPO: Dotación servizos

SUP. A OBTER:

### XESTIÓN

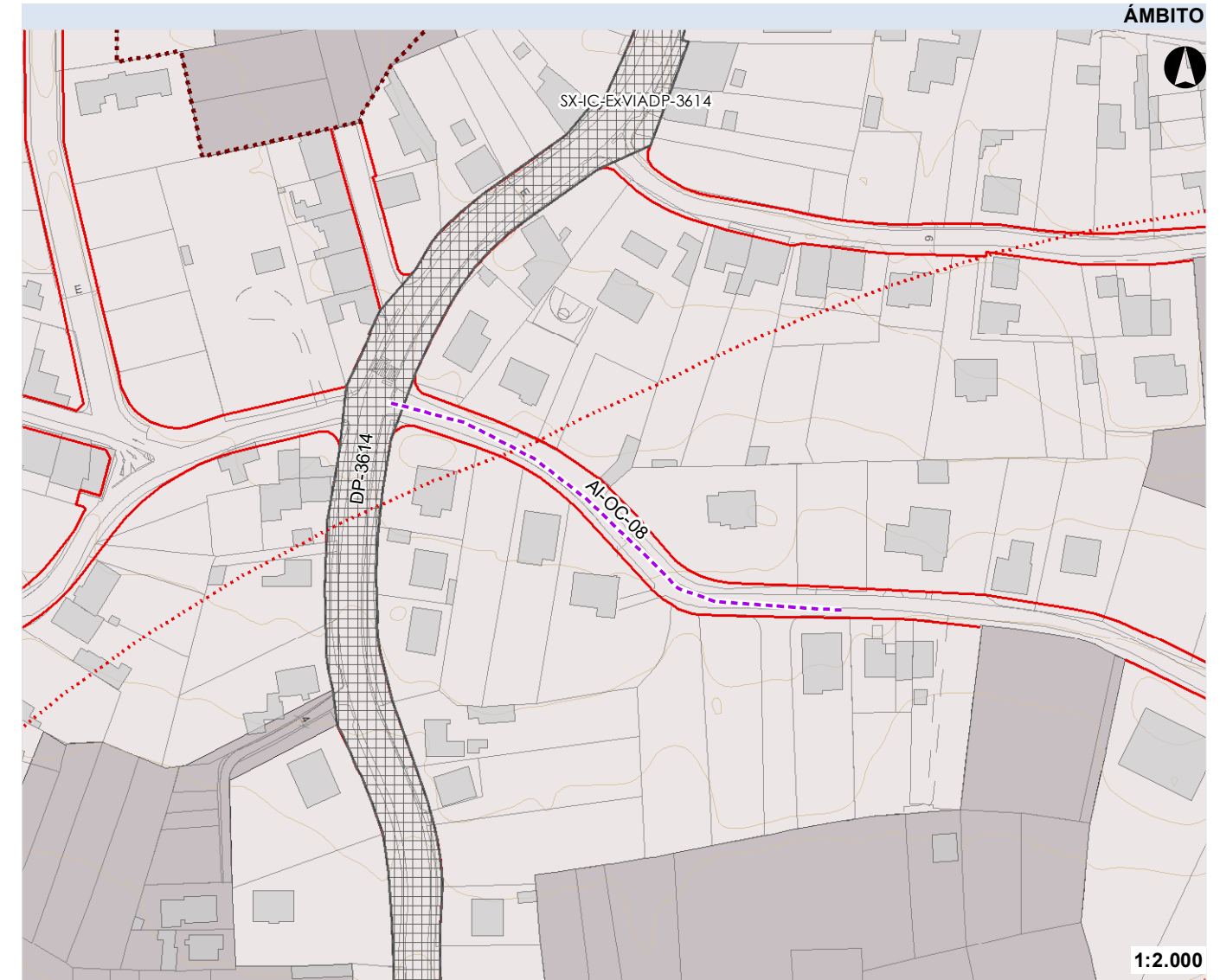
INICIATIVA: Pública

FINANCIACIÓN: Concello

CUADRIENIO: 4

### OBXECTIVOS E DETERMINACIÓNS:

Traballos de extensión das redes de servizos urbanísticos nun tramo da rúa Lugar da Pena



#### CLASIFICACIÓN SOLO

ACTUACION ILLADAS

#### CLASIFICACIÓN SOLO

SUC  
SUNC  
SUB  
SNRT  
SNRC

#### SISTEMAS XERAIS

SX, EQ  
SX, EQ, Ob  
SX, EL  
SX, EL, Ob  
SX, IC, Ex  
SX, IC, Ob

#### AFECCIÓNS PATRIMONIO

Elemento arqueolóxico  
Elemento arquitectónico e etnográfico  
Contorno arqueolóxico  
Contorno arquitectónico  
Área de protección integral xacementos  
Camiño de Santiago. Trazado  
Camiño Santiago Complementario  
Camiño Santiago Vestixios Históricos  
Camiño Santiago. Ámbito

#### AFECCIÓNS AUGAS, COSTAS E POL

Zona de policía  
Ribeira do mar  
Senda Costa Ártabra  
DPMT  
Servidume de tránsito  
Servidume de protección  
Zona de influencia

#### AFECCIÓNS IC

Aliñación edif. (SNR)  
Límite edif. (LLE) (SR)  
DPV  
Zona de afección  
FFCC. Límite edificación  
FFCC. Zona de protección

## ACTUACIÓNS ILLADAS (AI)

SOLO URBANO CONSOLIDADO (SUC)

AI-P-01

PIÑEIRO

### PARÁMETROS

SUPERFICIE: 144 m<sup>2</sup>

ORDENANZA: 11

SUP. DISPOÑIBLE:

TIPO: Obtención solo + urb

SUP. A OBTER:

### XESTIÓN

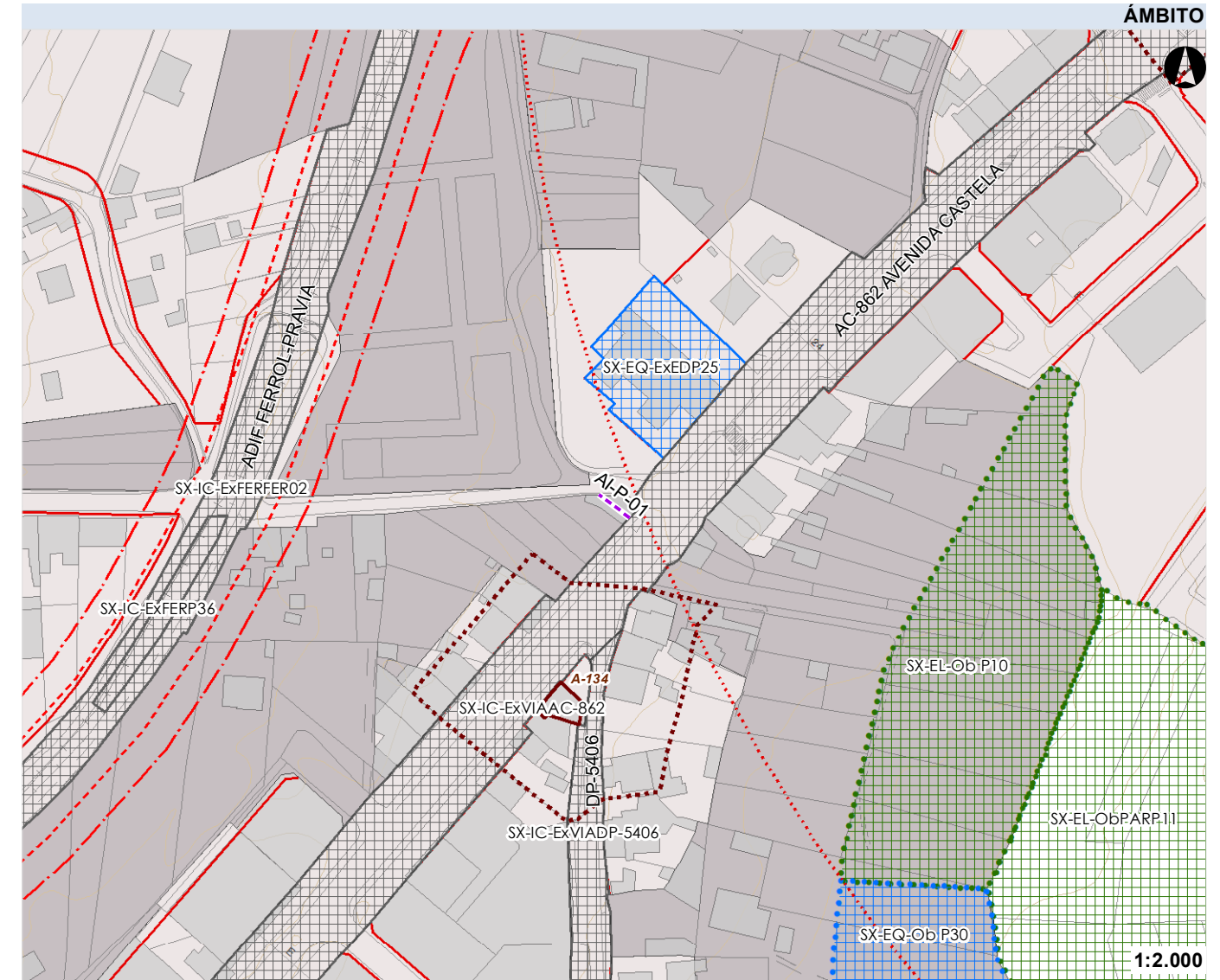
INICIATIVA: Pública

FINANCIACIÓN: Concello

CUADRIENIO: 3

### OBXECTIVOS E DETERMINACIÓNS:

Obtención dos solos e urbanización para a conformación en continuidade entre a Estrada de Castela e as rúas Ortega y Gasset e Finca Romero



#### CLASIFICACIÓN SOLO

ACTUACION ILLADAS

#### CLASIFICACIÓN SOLO

SUC  
SUNC  
SUB  
SNRT  
SNRC

#### SISTEMAS XERAIS

SX, EQ  
SX, EQ, Ob  
SX, EL  
SX, EL, Ob  
SX, IC, Ex  
SX, IC, Ob

#### AFECCIÓNS PATRIMONIO

Elemento arqueolóxico  
Elemento arquitectónico e etnográfico  
Contorno arqueolóxico  
Contorno arquitectónico  
Área de protección integral xacementos  
Camiño de Santiago. Trazado  
Camiño Santiago Complementario  
Camiño Santiago Vestixios Históricos  
Camiño Santiago. Ámbito

#### AFECCIÓNS AUGAS, COSTAS E POL

Zona de policía  
Ribeira do mar  
Senda Costa Ártabra  
DPMT  
Servidume de tránsito  
Servidume de protección  
Zona de influencia

#### AFECCIÓNS IC

Aliñación edif. (SNR)  
Límite edif. (LLE) (SR)  
DPV  
Zona de afección  
FFCC. Límite edificación  
FFCC. Zona de protección

## ACTUACIÓNS ILLADAS (AI)

SOLO URBANO CONSOLIDADO (SUC)

AI-P-02

PIÑEIRO

### PARÁMETROS

SUPERFICIE: 516 m<sup>2</sup>

ORDENANZA: 11

SUP. DISPOÑIBLE:

TIPO: Obtención solo + urb

SUP. A OBTENIR:

### XESTIÓN

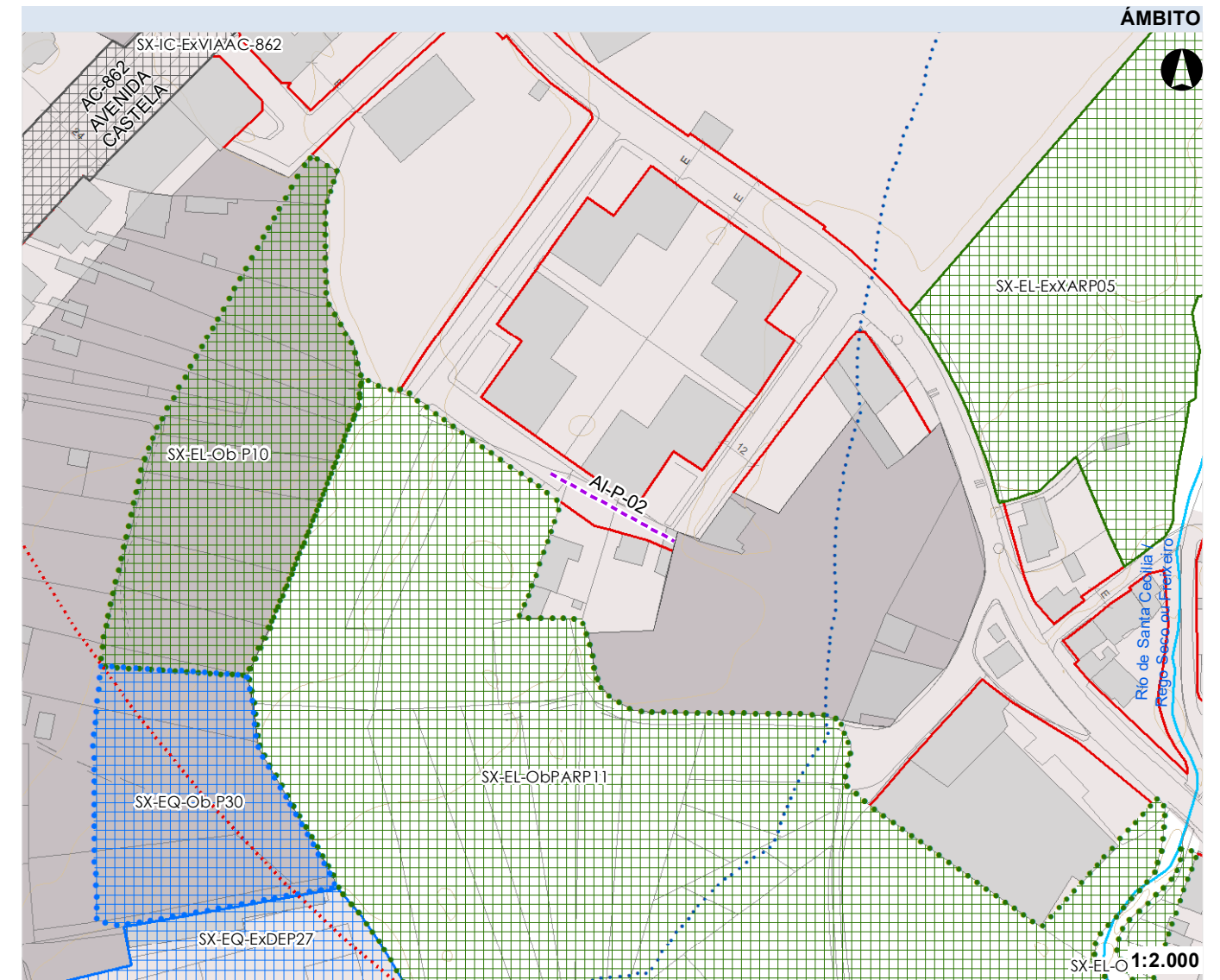
INICIATIVA: Pública

FINANCIACIÓN: Concello

CUADRIENIO: 3

### OBXECTIVOS E DETERMINACIÓNS:

Obtención dos solos necesarios e urbanización de conexión entre ás rúas Lamas Carvajal e Lago González nas condicións establecidas pola ordenanza de aplicación, extendendo a rede de servizos



#### CLASIFICACIÓN SOLO

ACTUACION ILLADAS

#### CLASIFICACIÓN SOLO

SUC  
SUNC  
SUB  
SNRT  
SNRC

#### SISTEMAS XERAIS

SX, EQ  
SX, EQ, Ob  
SX, EL  
SX, EL, Ob  
SX, IC, Ex  
SX, IC, Ob

#### AFECCIÓNS PATRIMONIO

Elemento arqueolóxico  
Elemento arquitectónico e etnográfico  
Contorno arqueolóxico  
Contorno arquitectónico  
Área de protección integral xacementos  
Camino de Santiago. Trazado  
Camino Santiago Complementario  
Camino Santiago Vestixios Históricos  
Camino Santiago. Ámbito

#### AFECCIÓNS AUGAS, COSTAS E POL

Zona de policía  
Ribeira do mar  
Senda Costa Ártabra  
DPMT  
Servidume de tránsito  
Servidume de protección  
Zona de influencia

#### AFECCIÓNS IC

Aliñación edif. (SNR)  
Límite edif. (LLE) (SR)  
DPV  
Zona de afección  
FFCC. Límite edificación  
FFCC. Zona de protección

## ACTUACIÓN ILLADAS (AI)

SOLO URBANO CONSOLIDADO (SUC)

**AI-S-02**

A SOLAINA

### PARÁMETROS

**SUPERFICIE:** 600 m<sup>2</sup>

**ORDENANZA:** 11

**SUP. DISPONIBLE:**

**TIPO:** Obtención solo + urb

**SUP. A OBTENER:**

### GESTIÓN

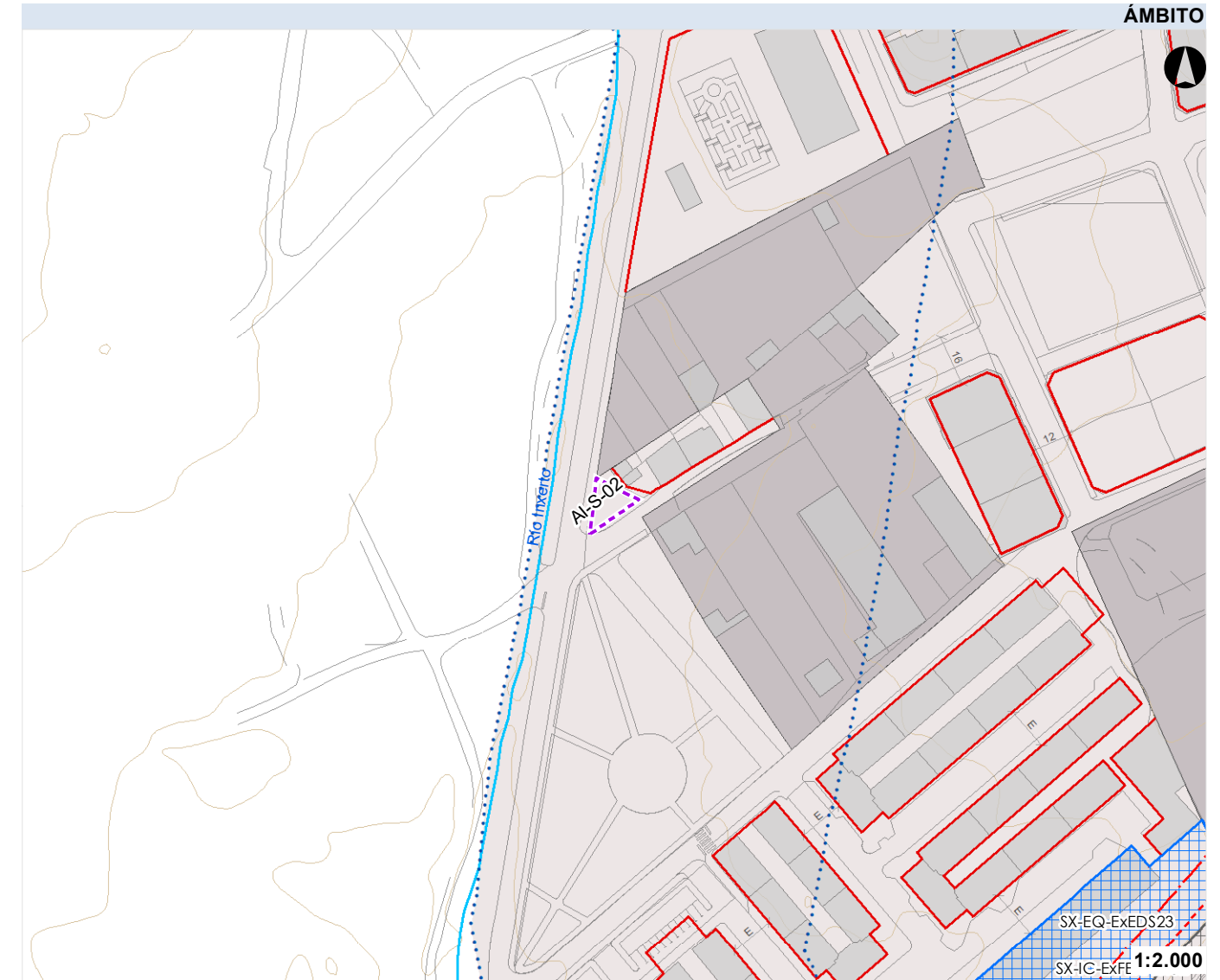
**INICIATIVA:** Pública

**FINANCIACIÓN:** Concello

**CUADRIENIO:** 3

### OBJECTIVOS E DETERMINACIÓN:

Obtención dos solos e urbanización para a conformación en continuidade do encontro das rúas Marqués de Figueroa e Martín Códax



#### CLASIFICACIÓN SOLO

ACTUACION ILLADAS

#### CLASIFICACIÓN SOLO

SUC  
SUNC  
SUB  
SNRT  
SNRC

#### SISTEMAS XERAIS

SX, EQ  
SX, EQ, Ob  
SX, EL  
SX, EL, Ob  
SX, IC, Ex  
SX, IC, Ob

#### AFECCIÓN PATRIMONIO

Elemento arqueolóxico  
Elemento arquitectónico e etnográfico  
Contorno arqueolóxico  
Contorno arquitectónico  
Área de protección integral xacementos  
Camiño de Santiago. Trazado  
Camiño Santiago Complementario  
Camiño Santiago Vestixios Históricos  
Camiño Santiago. Ámbito

#### AFECCIÓN AUGAS, COSTAS E POL

Zona de policía  
Ribeira do mar  
DPMT  
Servidume de tránsito  
Servidume de protección  
Zona de influencia  
Senda Costa Ártabra

#### AFECCIÓN IC

Aliñación edif. (SNR)  
Límite edif. (LLE) (SR)  
DPV  
Zona de afección  
FFCC. Límite edificación  
FFCC. Zona de protección

## ACTUACIÓNS ILLADAS (AI)

SOLO URBANO CONSOLIDADO (SUC)

**AI-S-03**

A SOLAINA

### PARÁMETROS

**SUPERFICIE:** 696 m<sup>2</sup>

**ORDENANZA:** 11

**SUP. DISPOÑIBLE:**

**TIPO:** Urbanización

**SUP. A OBTER:**

### XESTIÓN

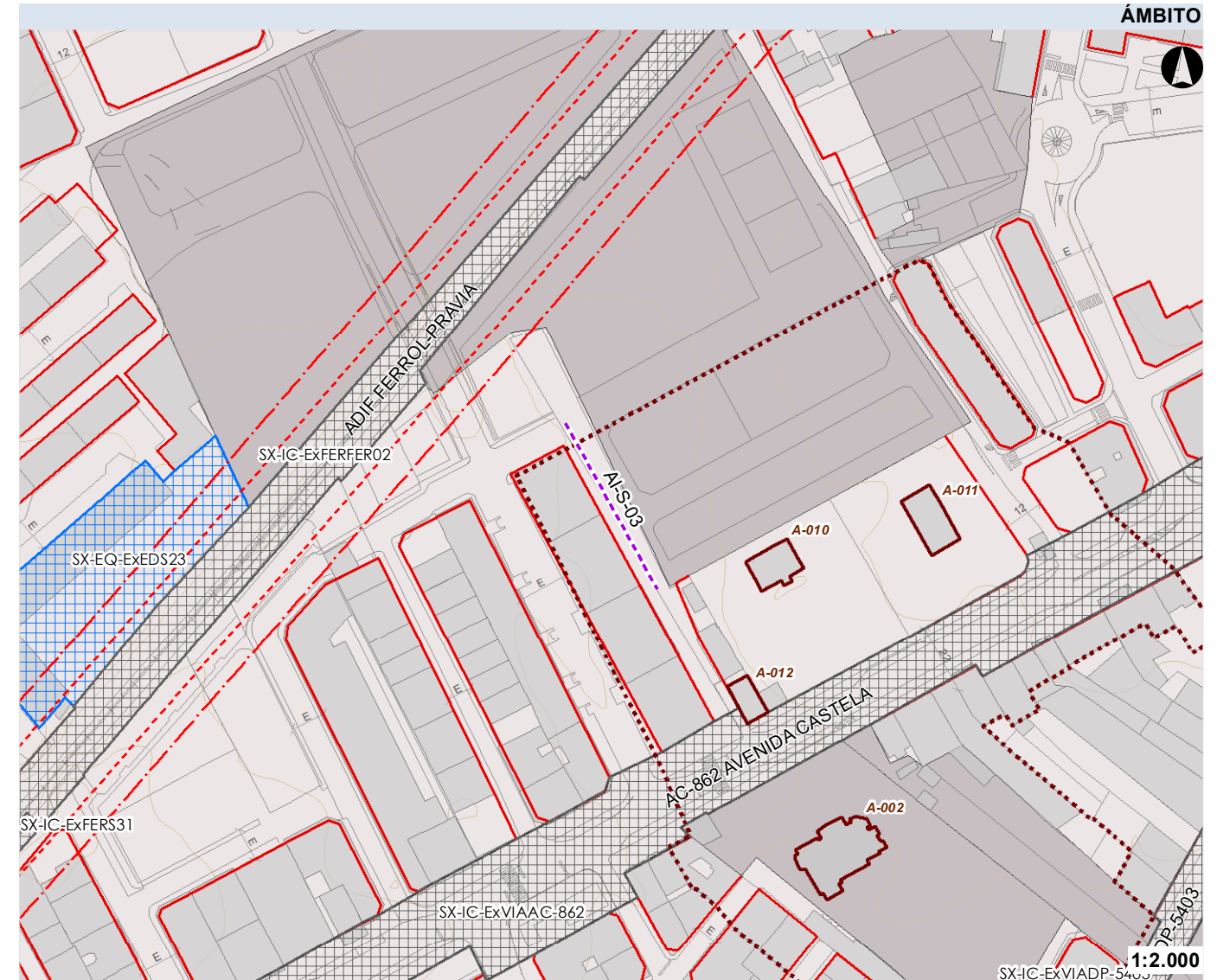
**INICIATIVA:** Pública

**FINANCIACIÓN:** Concello

**CUADRIENIO:** 1

### OBXECTIVOS E DETERMINACIÓNS:

Traballos de urbanización dun tramo de rúa entre as rúas Don Pelayo e Estrada de Castela, extendendo a rede de servizos



#### CLASIFICACIÓN SOLO

--- ACTUACION ILLADAS

#### CLASIFICACIÓN SOLO

SUC  
SUNC  
SUB  
SNRT  
SNRC

#### SISTEMAS XERAIS

SX, EQ  
SX, EQ, Ob  
SX, EL  
SX, EL, Ob  
SX, IC, Ex  
SX, IC, Ob

#### AFECCIÓNS PATRIMONIO

Elemento arqueolóxico  
Elemento arquitectónico e etnográfico  
Contorno arqueolóxico  
Contorno arquitectónico  
Área de protección integral xacementos  
Camiño de Santiago. Trazado  
Camiño Santiago Complementario  
Camiño Santiago Vestixios Históricos  
Camiño Santiago. Ámbito

#### AFECCIÓNS AUGAS, COSTAS E POL

Zona de policía  
Ribeira do mar  
DPMT  
Servidume de tránsito  
Servidume de protección  
Zona de influencia  
Senda Costa Ártabra

#### AFECCIÓNS IC

Aliñación edif. (SNR)  
Límite edif. (LLE) (SR)  
DPV  
Zona de afección  
FFCC. Límite edificación  
FFCC. Zona de protección

## ACTUACIÓNS ILLADAS (AI)

SOLO URBANO CONSOLIDADO (SUC)

**AI-S-04**

A SOLAINA

### PARÁMETROS

**SUPERFICIE:** 600 m<sup>2</sup>

**ORDENANZA:** 11

**SUP. DISPOÑIBLE:**

**TIPO:** Urbanización

**SUP. A OBTER:**

### XESTIÓN

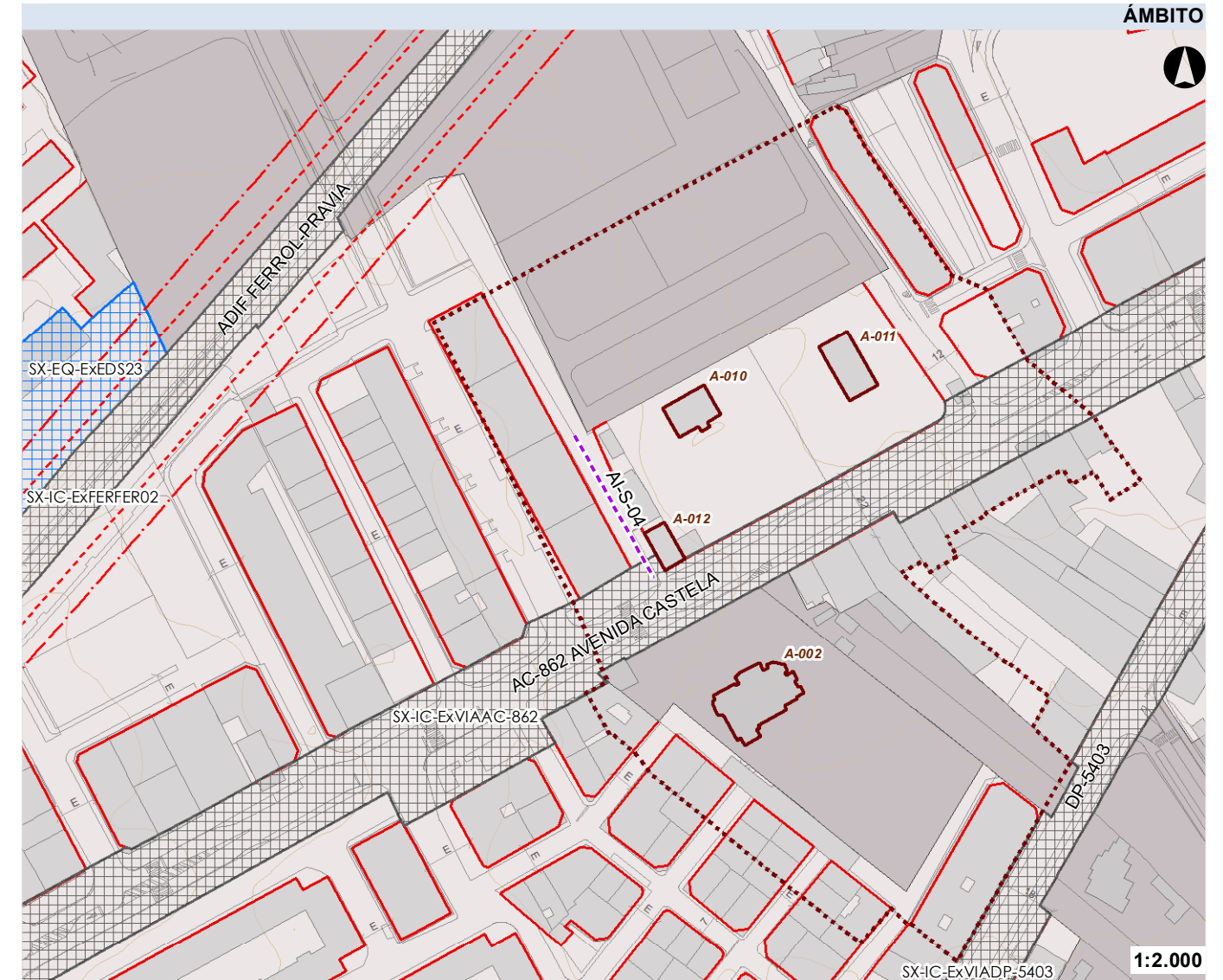
**INICIATIVA:** Pública

**FINANCIACIÓN:** Concello

**CUADRIENIO:** 1

### OBXECTIVOS E DETERMINACIÓNS:

Traballos de urbanización dun tramo de rúa entre as rúas Don Pelayo e Estrada de Castela, extendendo a rede de servizos



#### CLASIFICACIÓN SOLO

ACTUACION ILLADAS

#### CLASIFICACIÓN SOLO

SUC  
SUNC  
SUB  
SNRT  
SNRC

#### SISTEMAS XERAIS

SX, EQ  
SX, EQ, Ob  
SX, EL  
SX, EL, Ob  
SX, IC, Ex  
SX, IC, Ob

#### AFECCIÓNS PATRIMONIO

Elemento arqueolóxico  
Elemento arquitectónico e etnográfico  
Contorno arqueolóxico  
Contorno arquitectónico  
Área de protección integral xacementos  
Camiño de Santiago. Trazado  
Camiño Santiago Complementario  
Camiño Santiago Vestixios Históricos  
Camiño Santiago. Ámbito

#### AFECCIÓNS AUGAS, COSTAS E POL

Zona de policía  
Ribeira do mar  
DPMT  
Servidume de tránsito  
Servidume de protección  
Zona de influencia  
Senda Costa Ártabra

#### AFECCIÓNS IC

Aliñación edif. (SNR)  
Límite edif. (LLE) (SR)  
DPV  
Zona de afección  
FFCC. Límite edificación  
FFCC. Zona de protección

## ACTUACIÓN ILLADAS (AI)

SOLO URBANO CONSOLIDADO (SUC)

AI-X-01

XUVIA

### PARÁMETROS

SUPERFICIE: 336 m<sup>2</sup>

ORDENANZA: 11

SUP. DISPONIBLE:

TIPO: Urbanización

SUP. A OBTENIR:

### GESTIÓN

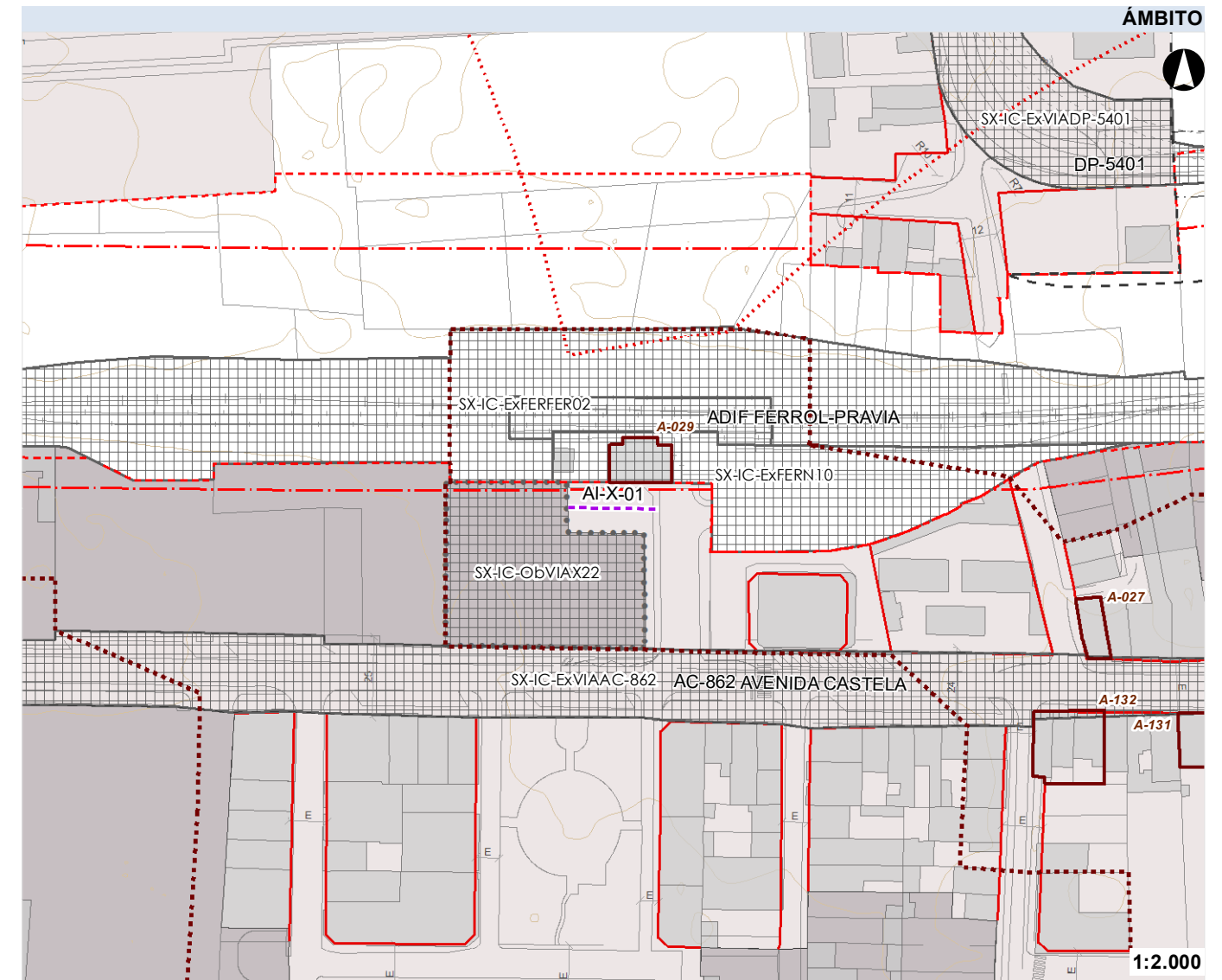
INICIATIVA: Pública

FINANCIACIÓN: Concello

CUADRIENIO: 3

### OBJECTIVOS E DETERMINACIÓN:

Traballos de urbanización do vial transversal á rúa Feve, ao pé do apeadoiro de Xuvia nas condicións de accesibilidade e acabados que establece a ordenanza de aplicación, extendendo a rede de servizos



#### CLASIFICACIÓN SOLO

ACTUACION ILLADAS

#### CLASIFICACIÓN SOLO

SUC  
SUNC  
SUB  
SNRT  
SNRC

#### SISTEMAS XERAIS

SX, EQ  
SX, EQ, Ob  
SX, EL  
SX, EL, Ob  
SX, IC, Ex  
SX, IC, Ob

#### AFECCIONES PATRIMONIO

Elemento arqueolóxico  
Elemento arquitectónico e etnográfico  
Contorno arqueolóxico  
Contorno arquitectónico  
Área de protección integral xacementos  
Camiño de Santiago. Trazado  
Camiño Santiago Complementario  
Camiño Santiago Vestixios Históricos  
Camiño Santiago. Ámbito

#### AFECCIONES AUGAS, COSTAS E POL

Zona de policía  
Ribeira do mar  
DPMT  
Servidume de tránsito  
Servidume de protección  
Zona de influencia  
Senda Costa Ártabra

#### AFECCIONES IC

Aliñación edif. (SNR)  
Límite edif. (LLE) (SR)  
DPV  
Zona de afección  
FFCC. Límite edificación  
FFCC. Zona de protección

## ACTUACIÓN ILLADAS (AI)

SOLO URBANO CONSOLIDADO (SUC)

AI-X-02

XUVIA

### PARÁMETROS

SUPERFICIE: 864 m<sup>2</sup>

ORDENANZA: 11

SUP. DISPONIBLE:

TIPO: Obtención solo + urb

SUP. A OBTENIR:

### XESTIÓN

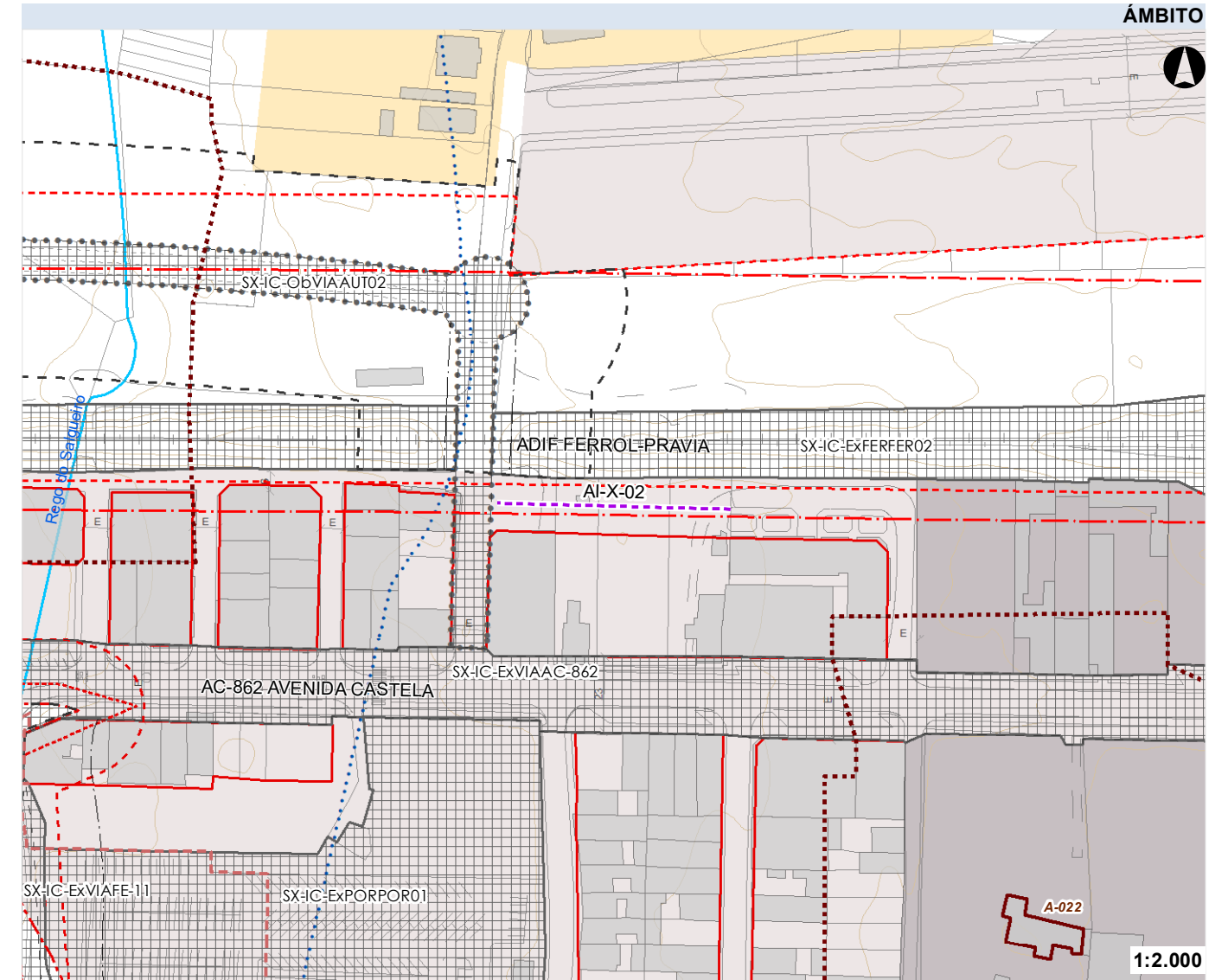
INICIATIVA: Pública

FINANCIACIÓN: Concello

CUADRIENIO: 3

### OBXECTIVOS E DETERMINACIÓNS:

Obtención dos solos necesarios e urbanización da conexión entre as rúas Telleiras e Camiño da Revolta nas condicións establecidas pola ordenanza de aplicación, extendendo a rede de servizos



#### CLASIFICACIÓN SOLO

ACTUACION ILLADAS

#### CLASIFICACIÓN SOLO

SUC  
SUNC  
SUB  
SNRT  
SNRC

#### SISTEMAS XERAIS

SX, EQ  
SX, EQ, Ob  
SX, EL  
SX, EL, Ob  
SX, IC, Ex  
SX, IC, Ob

#### AFECCIÓNS PATRIMONIO

Elemento arqueolóxico  
Elemento arquitectónico e etnográfico  
Contorno arqueolóxico  
Contorno arquitectónico  
Área de protección integral xacementos  
Camiño de Santiago. Trazado  
Camiño Santiago Complementario  
Camiño Santiago Vestixios Históricos  
Camiño Santiago. Ámbito

#### AFECCIÓNS AUGAS, COSTAS E POL

Zona de policía  
Ribeira do mar  
DPMT  
Servidume de tránsito  
Servidume de protección  
Zona de influencia  
Senda Costa Ártabra

#### AFECCIÓNS IC

Aliñación edif. (SNR)  
Límite edif. (LLE) (SR)  
DPV  
Zona de afección  
FFCC. Límite edificación  
FFCC. Zona de protección

## ACTUACIÓNS ILLADAS (AI)

SOLO URBANO CONSOLIDADO (SUC)

AI-X-03

XUVIA

### PARÁMETROS

SUPERFICIE: 1.308 m<sup>2</sup>

ORDENANZA: 11

SUP. DISPOÑIBLE:

TIPO: Dotación servizos

SUP. A OBTER:

### XESTIÓN

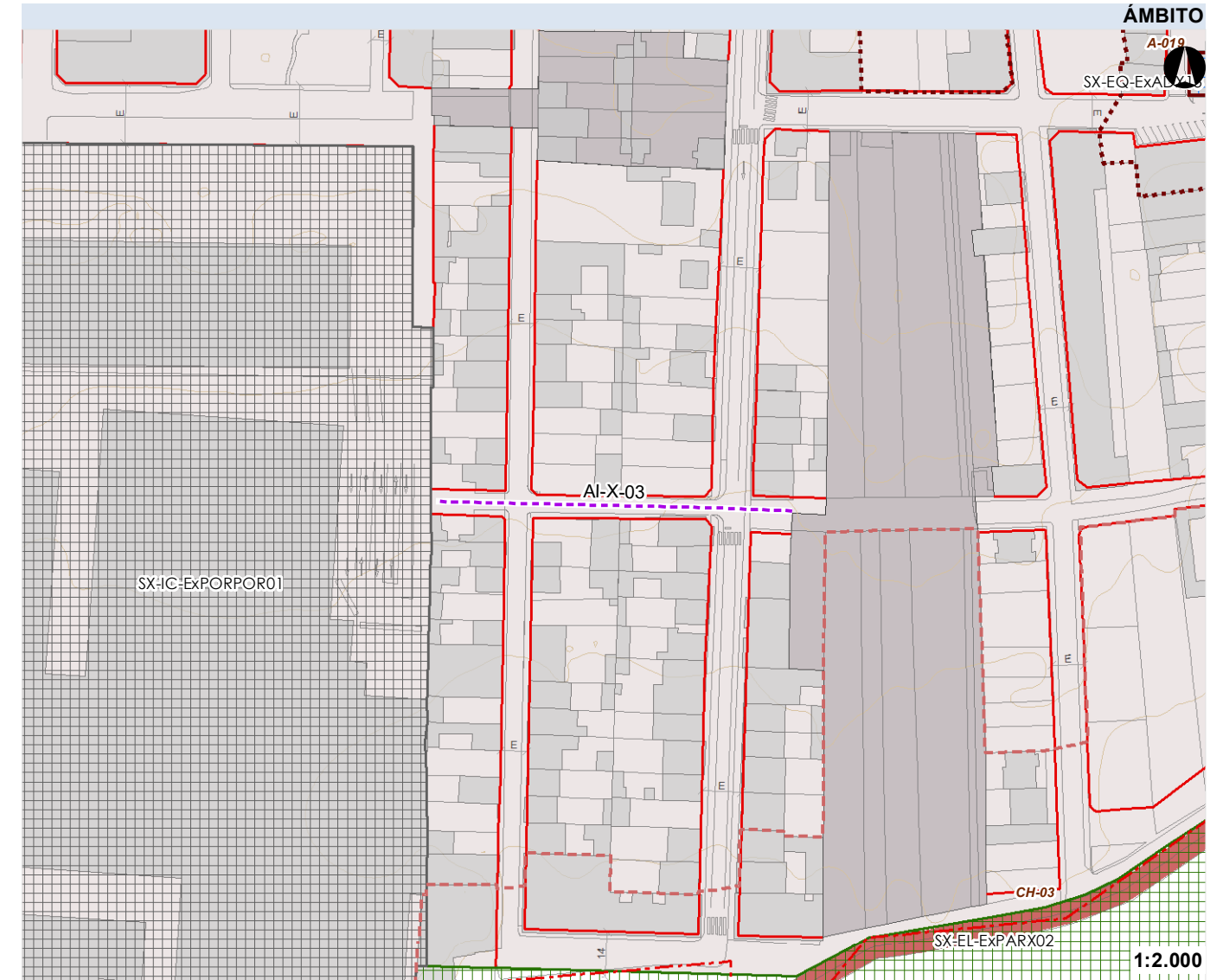
INICIATIVA: Pública

FINANCIACIÓN: Concello

CUADRIENIO: 2

### OBXECTIVOS E DETERMINACIÓNS:

Traballos de extensión das redes de servizos urbanísticos nun tramo da rúa Doutor Fleming



#### CLASIFICACIÓN SOLO

ACTUACION ILLADAS

#### CLASIFICACIÓN SOLO

SUC  
SUNC  
SUB  
SNRT  
SNRC

#### SISTEMAS XERAIS

SX, EQ  
SX, EQ, Ob  
SX, EL  
SX, EL, Ob  
SX, IC, Ex  
SX, IC, Ob

#### AFECCIÓNS PATRIMONIO

Elemento arqueolóxico  
Elemento arquitectónico e etnográfico  
Contorno arqueolóxico  
Contorno arquitectónico  
Área de protección integral xacementos  
Camiño de Santiago. Trazado  
Camiño Santiago Complementario  
Camiño Santiago Vestixios Históricos  
Camiño Santiago. Ámbito

#### AFECCIÓNS AUGAS, COSTAS E POL

Zona de policía  
Ribeira do mar  
Senda Costa Ártabra  
DPMT  
Servidume de tránsito  
Servidume de protección  
Zona de influencia

#### AFECCIÓNS IC

Aliñación edif. (SNR)  
Límite edif. (LLE) (SR)  
DPV  
Zona de afección  
FFCC. Límite edificación  
FFCC. Zona de protección

## ACTUACIÓNES ILLADAS (AI)

SOLO URBANO CONSOLIDADO (SUC)

AI-X-04

XUVIA

### PARÁMETROS

SUPERFICIE: 1.152 m<sup>2</sup>

ORDENANZA: 11

SUP. DISPONIBLE:

TIPO: Dotación servizos

SUP. A OBTENIR:

### XESTIÓN

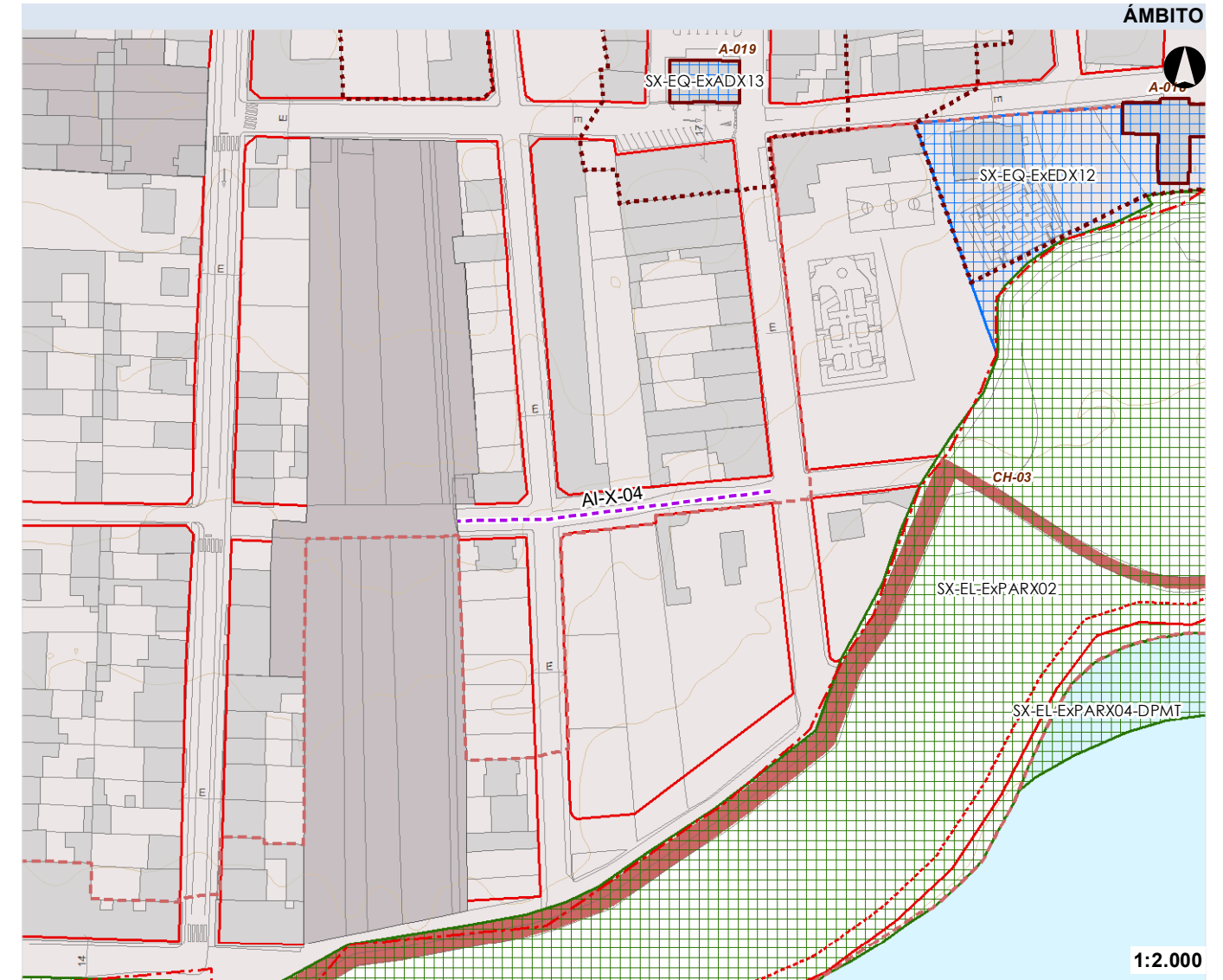
INICIATIVA: Pública

FINANCIACIÓN: Concello

CUADRIENIO: 2

### OBXECTIVOS E DETERMINACIÓN:

Traballos de extensión das redes de servizos urbanísticos nun tramo da rúa Doutor Fleming



#### CLASIFICACIÓN SOLO

ACTUACION ILLADAS

#### CLASIFICACIÓN SOLO

SUC  
SUNC  
SUB  
SNRT  
SNRC

#### SISTEMAS XERAIS

SX, EQ  
SX, EQ, Ob  
SX, EL  
SX, EL, Ob  
SX, IC, Ex  
SX, IC, Ob

#### AFECCIÓN PATRIMONIO

Elemento arqueolóxico  
Elemento arquitectónico e etnográfico  
Contorno arqueolóxico  
Contorno arquitectónico  
Área de protección integral xacementos  
Camiño de Santiago. Trazado  
Camiño Santiago Complementario  
Camiño Santiago Vestixios Históricos  
Camiño Santiago. Ámbito

#### AFECCIÓN AUGAS, COSTAS E POL

Zona de policía  
Ribeira do mar  
DPMT  
Servidume de tránsito  
Servidume de protección  
Zona de influencia  
Senda Costa Ártabra

#### AFECCIÓN IC

Aliñación edif. (SNR)  
Límite edif. (LLE) (SR)  
DPV  
Zona de afección  
FFCC. Límite edificación  
FFCC. Zona de protección

## ACTUACIÓN ILLADAS (AI)

SOLO URBANO CONSOLIDADO (SUC)

AI-X-05

XUVIA

### PARÁMETROS

SUPERFICIE: 1.500 m<sup>2</sup>

ORDENANZA: 11

SUP. DISPONIBLE:

TIPO: Urbanización

SUP. A OBTENER:

### XESTIÓN

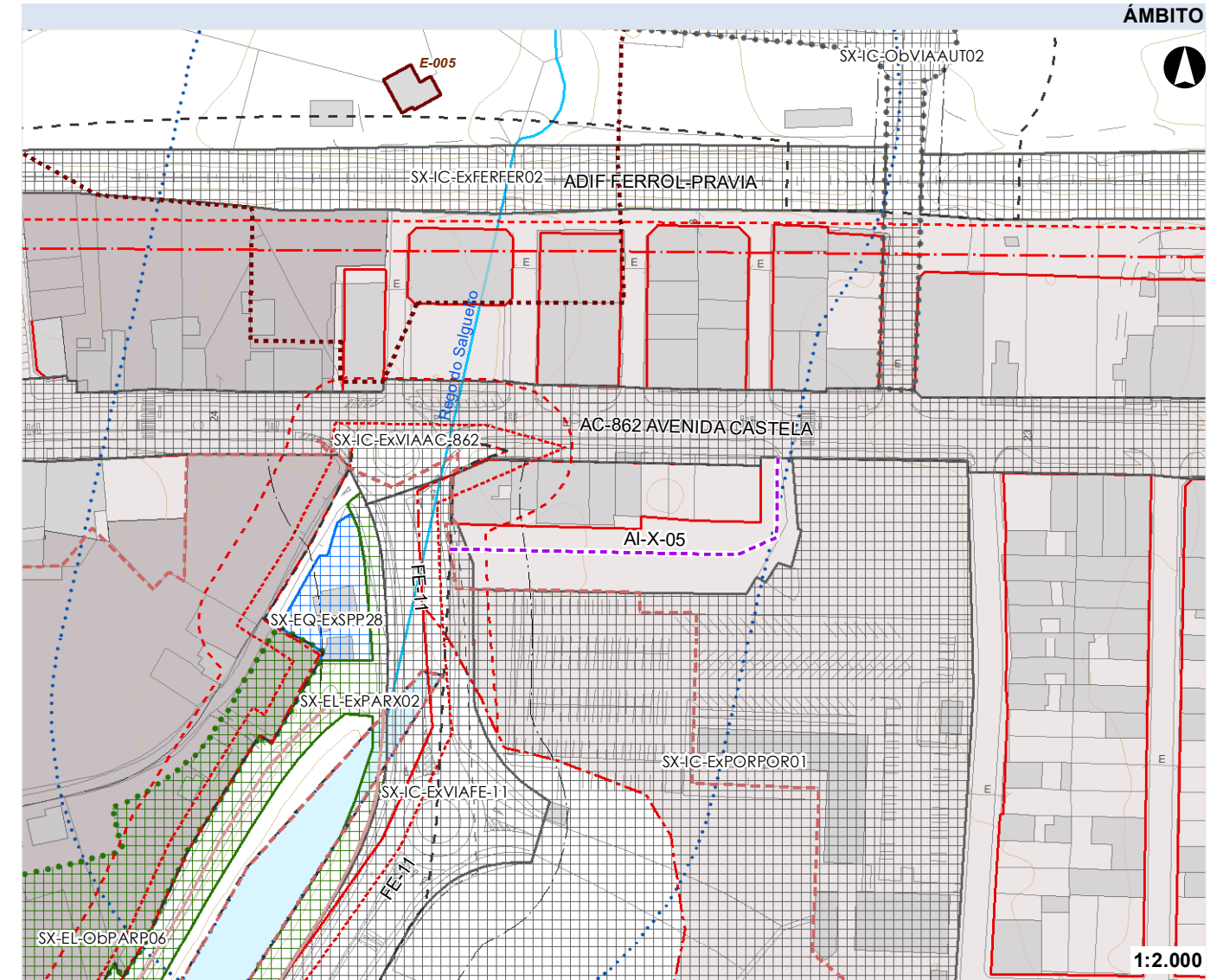
INICIATIVA: Pública

FINANCIACIÓN: Concello

CUADRIENIO: 4

### OBJECTIVOS E DETERMINACIÓN:

Obtención dos solos e urbanización da rúa Río Sar (vial de conexión entre a FE-11 e a Estrada de Castela), extendendo as redes de servizos



#### CLASIFICACIÓN SOLO

ACTUACION ILLADAS

#### CLASIFICACIÓN SOLO

SUC  
SUNC  
SUB  
SNRT  
SNRC

#### SISTEMAS XERAIS

SX, EQ  
SX, EQ, Ob  
SX, EL  
SX, EL, Ob  
SX, IC, Ex  
SX, IC, Ob

#### AFECCIÓN PATRIMONIO

Elemento arqueolóxico  
Elemento arquitectónico e etnográfico  
Contorno arqueolóxico  
Contorno arquitectónico  
Área de protección integral xacementos  
Camino de Santiago. Trazado  
Camino Santiago Complementario  
Camino Santiago Vestixios Históricos  
Camino Santiago. Ámbito

#### AFECCIÓN AUGAS, COSTAS E POL

Zona de policía  
Ribeira do mar  
Senda Costa Ártabra  
DPMT  
Servidume de tránsito  
Servidume de protección  
Zona de influencia

#### AFECCIÓN IC

Aliñación edif. (SNR)  
Límite edif. (LLE) (SR)  
DPV  
Zona de afección  
FFCC. Límite edificación  
FFCC. Zona de protección

## ACTUACIÓN ILLADAS (AI)

SOLO URBANO CONSOLIDADO (SUC)

**AI-X-06**

XUVIA

### PARÁMETROS

**SUPERFICIE:** 1.320 m<sup>2</sup>

**ORDENANZA:** 11

**SUP. DISPONIBLE:**

**TIPO:** Obtención solo + urb

**SUP. A OBTER:**

### XESTIÓN

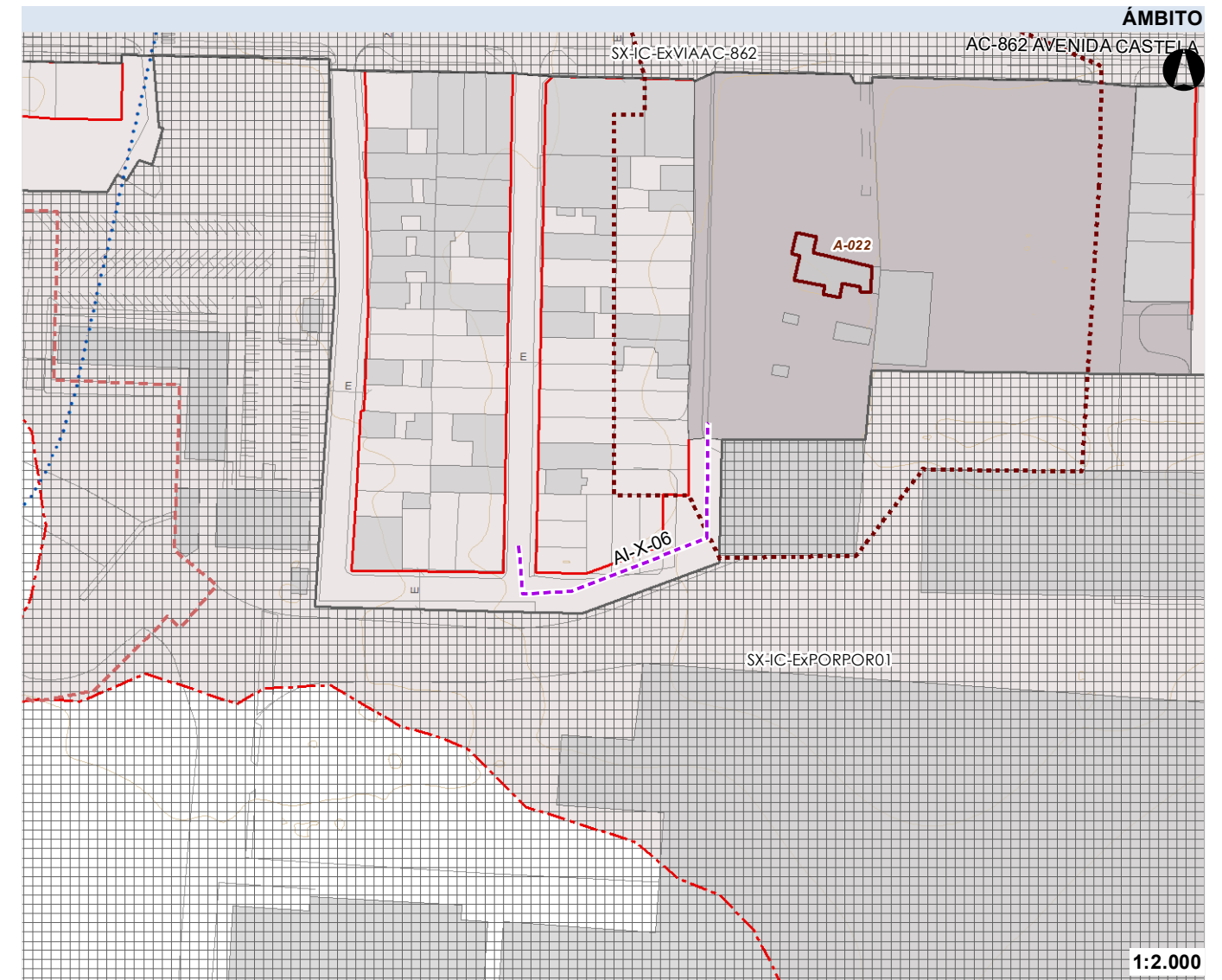
**INICIATIVA:** Pública

**FINANCIACIÓN:** Concello

**CUADRIENIO:** 4

### OBXECTIVOS E DETERMINACIÓN:

Obtención dos solos e plena urbanización do vial de conexión entre as rúas Cáceres e Manoel de Cal, extendendo as redes de servizos



#### CLASIFICACIÓN SOLO

ACTUACION ILLADAS

#### CLASIFICACIÓN SOLO

SUC  
SUNC  
SUB  
SNRT  
SNRC

#### SISTEMAS XERAIS

SX, EQ  
SX, EQ, Ob  
SX, EL  
SX, EL, Ob  
SX, IC, Ex  
SX, IC, Ob

#### AFECCIÓN PATRIMONIO

Elemento arqueolóxico  
Elemento arquitectónico e etnográfico  
Contorno arqueolóxico  
Contorno arquitectónico  
Área de protección integral xacementos  
Camiño de Santiago. Trazado  
Camiño Santiago Complementario  
Camiño Santiago Vestixios Históricos  
Camiño Santiago. Ámbito

#### AFECCIÓN AUGAS, COSTAS E POL

Zona de policía  
Ribeira do mar  
Senda Costa Ártabra  
DPMT  
Servidume de tránsito  
Servidume de protección  
Zona de influencia

#### AFECCIÓN IC

Aliñación edif. (SNR)  
Límite edif. (LLE) (SR)  
DPV  
Zona de afección  
FFCC. Límite edificación  
FFCC. Zona de protección

## ACTUACIÓN ILLADAS (AI)

SOLO URBANO CONSOLIDADO (SUC)

AI-X-07

XUVIA

### PARÁMETROS

SUPERFICIE: 816 m<sup>2</sup>

ORDENANZA: 11

SUP. DISPONIBLE:

TIPO: Urbanización

SUP. A OBTENER:

### XESTIÓN

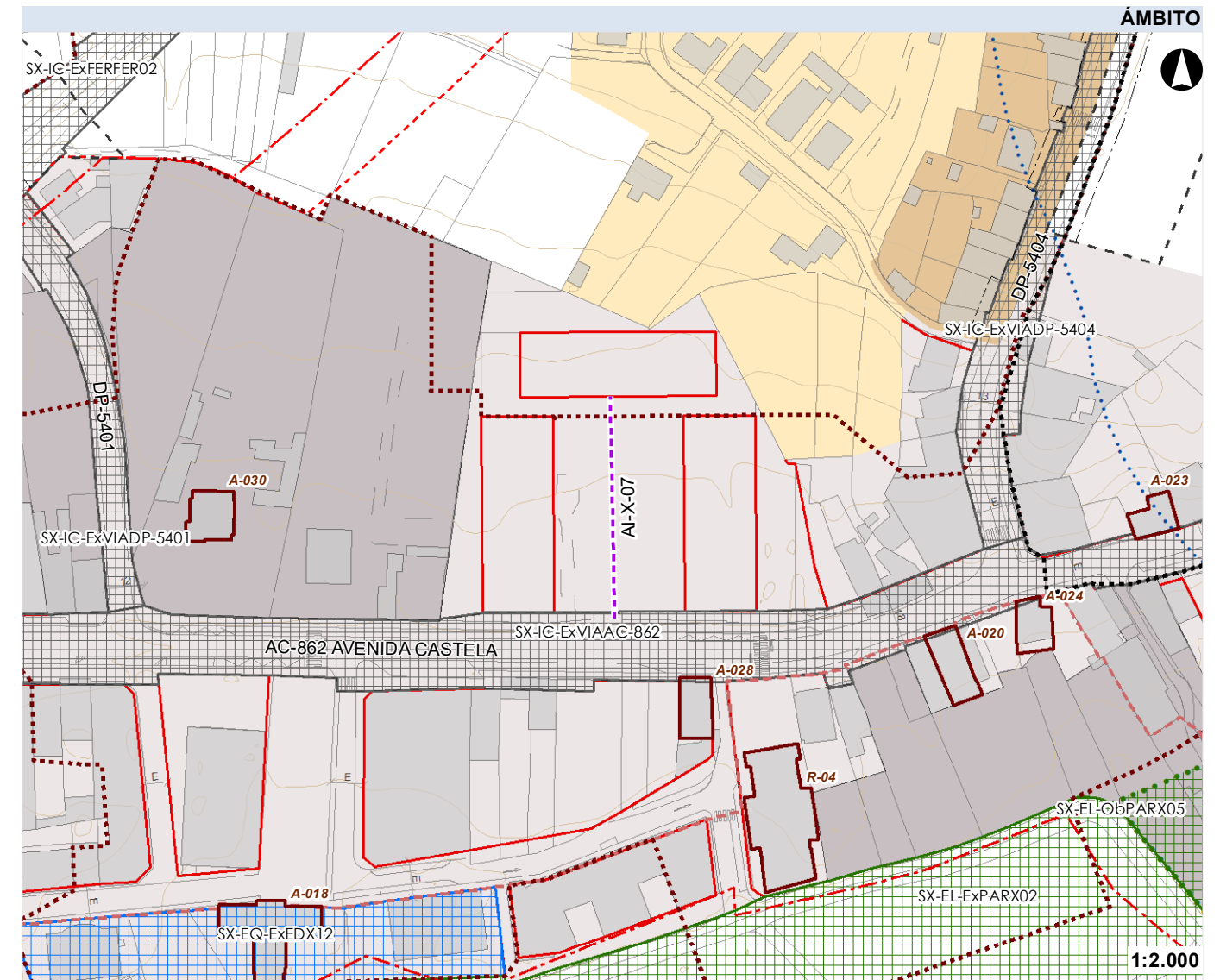
INICIATIVA: Pública

FINANCIACIÓN: Concello

CUADRIENIO: 1

### OBXECTIVOS E DETERMINACIÓN:

Urbanización dunha transversal á Estrada de Castela nas condicións de accesibilidade e acabados que establece a ordenanza de aplicación nun transversal, extendendo as redes de servizos



#### CLASIFICACIÓN SOLO

ACTUACION ILLADAS

#### CLASIFICACIÓN SOLO

SUC  
SUNC  
SUB  
SNRT  
SNRC

#### SISTEMAS XERAIS

SX, EQ  
SX, EQ, Ob  
SX, EL  
SX, EL, Ob  
SX, IC, Ex  
SX, IC, Ob

#### AFECCIÓN PATRIMONIO

Elemento arqueolóxico  
Elemento arquitectónico e etnográfico  
Contorno arqueolóxico  
Contorno arquitectónico  
Área de protección integral xacementos  
Camino de Santiago. Trazado  
Camino Santiago Complementario  
Camino Santiago Vestixios Históricos  
Camino Santiago. Ámbito

#### AFECCIÓN AUGAS, COSTAS E POL

Zona de policía  
Ribeira do mar  
Senda Costa Ártabra  
DPMT  
Servidume de tránsito  
Servidume de protección  
Zona de influencia

#### AFECCIÓN IC

Aliñación edif. (SNR)  
Límite edif. (LLE) (SR)  
DPV  
Zona de afección  
FFCC. Límite edificación  
FFCC. Zona de protección